

Министерство культуры Красноярского края

Унифицированный туристский паспорт муниципального
образования город Норильск

2019 г.

Структура туристского паспорта

1. Общие сведения о территории

1.1. Общая информация

- 1.1.1. Общие сведения о территории
- 1.1.2. Маркетинговая информация о территории
- 1.1.3. Историческая справка
- 1.1.4. Географическое положение
- 1.1.5. Климат
- 1.1.6. Водные ресурсы, наличие рек, озер
- 1.1.7. Органы власти в сфере туризма в муниципальном образовании
- 1.1.8. Знаменитые уроженцы
- 1.1.9. Транспортная инфраструктура. Авиационный транспорт
- 1.1.10. Транспортная инфраструктура. Автомобильный транспорт
- 1.1.11. Транспортная инфраструктура. Водный транспорт
- 1.1.12. Транспортная инфраструктура. Железнодорожный транспорт
- 1.1.13. Общественные организации и объединения в сфере туризма
- 1.1.14. Туристско-информационные центры
- 1.1.15. Количество сотрудников туристских предприятий и % имеющих профильное туристское образование (если имеются)
- 1.1.16. Образовательные учреждения, подготавливающие специалистов в сфере туризма
- 1.1.17. Муниципальная нормативно-правовая база, регламентирующая туристско-рекреационную деятельность, в т. ч. предприятий малого и среднего бизнеса
- 1.1.18. Приоритетные виды туризма в регионе
- 1.1.19. Перспективные виды туризма в регионе
- 1.1.20. Символика
- 1.1.21. Основные «бренды» территории
- 1.1.22. Основные виды сувенирной продукции, которую можно рекомендовать гостям территории
- 1.1.23. Туристская сувенирная продукция прямого назначения, включая народные художественные промыслы
- 1.1.24. Выставочная деятельность
- 1.1.25. Участие в федеральных, региональных государственных программах и проектах в сфере туризма
- 1.1.26. Информационные туристские ресурсы территории
- 1.1.27. Мероприятия по продвижению территории
- 1.1.28. Программы продвижения территории

1.2. Дополнительная информация о территории

- 1.2.1. Этнический состав населения
- 1.2.2. Административно-территориальное устройство
- 1.2.3. Природно-лечебные ресурсы
- 1.2.4. Флора
- 1.2.5. Фауна
- 1.2.6. Состояние окружающей среды
- 1.2.7. Экскурсионное обслуживание. Реестр экскурсоводов

2. Объекты туристского притяжения

2.1. Общее описание инфраструктуры туризма

- 2.1.1. Общие данные о памятниках и объектах туристского притяжения
- 2.1.2. Сведения об объектах туристской инфраструктуры
- 2.1.3. Памятники, исторические здания и сооружения

- 2.1.4. Музеи, музеи-заповедники, выставочные залы
- 2.1.5. Усадьбы и усадебные комплексы
- 2.1.6. Религиозные объекты, объекты паломничества и религиозного туризма
- 2.1.7. Объекты природно-заповедного фонда
- 2.1.8. пляжные зоны, места отдыха населения
- 2.1.9. Охотничье-рыболовные объекты
- 2.1.10. Объекты сельского туризма
- 2.1.11. Объекты промышленного туризма
- 2.1.12. Объекты делового туризма
- 2.1.13. Спортивные сооружения, в том числе горнолыжные объекты
- 2.1.14. Объекты развлечения
- 2.1.15. Парково-рекреационные зоны

3. Туристско-значимые события

4. Инфраструктура туризма

4.1. Объекты размещения

4.2. Объекты общественного питания

4.3. Детские и оздоровительные лагеря

4.4. Туристские компании

4.5. Транспортные компании

5. Туризм в цифрах

5.1. Характеристики туристского потока

5.1.1. Количественные и качественные характеристики туристского потока

5.1.1.1. Используемые методы статистического учета туристских потоков и состояния туристско-рекреационной сферы, периодичность сбора статистической информации, основные показатели статистического учета

5.1.1.2. Туристский поток по видам туризма в тыс. чел: деловой, научный, культурно-познавательный, событийный, оздоровительный, активный (спортивный), паломнический

5.1.1.3. Число детей, прибывших на территорию региона

5.1.1.4. Количество туристских предприятий, работающих в регионе

5.1.1.5. Общий номерной фонд

5.1.1.6. Численность населения, занятого в сфере туризма

5.1.1.7. Общий вклад туризма в экономику

5.1.2. Инвестиционные проекты

5.1.2.1. Осуществляемые в настоящее время проекты

5.1.2.2. Предлагаемые для инвестиции проекты

5.1.2.3. Меры региональной поддержки инвесторов в сфере туризма

5.1.3. Вклад туризма в экономику

5.1.3.1. Наличие и реализация механизмов государственно-частного партнерства в туризме *(перечень проектов и структура финансирования)*

5.1.4. Общий вклад в экономику

5.1.4.1. Поступление налогов и сборов в консолидированный бюджет Красноярского края от деятельности КСР и предприятий общественного питания

5.1.4.2. Поступление налогов и сборов от деятельности предприятий питания (тыс. рублей)

5.1.4.3. Поступление налогов и сборов от деятельности коллективных средств размещения туристов (тыс. рублей)

5.1.4.4. Поступление налоговых платежей в консолидированный бюджет Красноярского края по всем видам экономической деятельности хозяйствующих субъектов (тыс. рублей)

5.1.4.5. Доля налоговых платежей от деятельности КСР и предприятий общественного питания в общей сумме налогов и сборов, %

5.1.5. Программы по развитию сферы туризма

6. Приложение

6.1. Отличительные особенности территории

- 6.1.1. Десять причин для зарубежного туриста приехать в территорию**
- 6.1.2. Пять причин для зарубежного туриста приехать в территорию, если он уже был в прошлом году**
- 6.1.3. Топ того, что Вы рекомендуете обязательно сделать туристу, который приедет в территорию**
- 6.1.4. Наиболее достопримечательные места**
- 6.1.5. Уникальные природные объекты территории**
- 6.1.6. Достопримечательные промышленные объекты**
- 6.1.7. Объекты территории, с которым связаны местные легенды**
- 6.1.8. Топ экскурсий**
- 6.1.9. Уникальная еда**
- 6.1.10. Туристские, экскурсионные маршруты**

Унифицированный туристский паспорт муниципального образования город Норильск

1. Общие сведения о территории

1.1. Общая информация

1.1.1. Муниципальное образование город Норильск располагается на 69-й параллели, за Северным Полярным кругом. От Северного полюса Норильск отделяют 2 223 км, от крайней северной точки Евразии (мыс Челюскина) - 1 000 км. Расстояние до Красноярска – 1 500 км воздушным путем и 2 000 км водным путем, до Москвы – 2 950 км (воздушным путем).

По данным Управления экономики Администрации города Норильска (январь, 2019) население Норильска составляет 182096 человек.

Площадь муниципального образования город Норильск составляет 4,5 тысячи км² или 450 900,85 га. Расстояние между двумя самыми дальними точками Норильска составляет 180 километров. Добраться из одного конца (рудник «Таймырский» в Талнахе) в другой (поселок Снежногорск) можно только по воздуху.

В соответствии с Указом Президента Российской Федерации от 02.05.2014 №296 Норильск включен в сухопутные территории Арктической зоны Российской Федерации.

1.1.2. Маркетинговая информация о территории

Норильск один из пяти самых северных городов планеты с численностью населения более 170 000 человек. В пятерку самых северных входят так же российский Мурманск, норвежский Хаммерферст, Анкоридж на Аляске и столица финской Лапландии Рованиemi. 2/3 года среднемесячные температуры воздуха отрицательны.

1.1.3. Историческая справка

Норильск получил своё имя от названия реки и гор, а они, в свою очередь, от названия шеста – пластины «норило», при помощи которого рыбаки-северяне до сих пор ловят рыбу.

Первая экспедиция по изучению месторождений Норильска совершена в 1920 году Николаем Урванцевым. В 1921 году, во время второй норильской экспедиции, у подножия горы Рудной геологи группы Урванцева построили первый норильский деревянный домик.

23 июня 1935 года в Москве Советом народных комиссаров СССР было принято постановление «О строительстве Норильского никелевого комбината», одним из пунктов которого было: «...строительство Норильского никелевого комбината признать ударным и возложить его на Главное Управление лагерями НКВД, обязав его для этой цели организовать специальный лагерь».

Более 20 лет (1935-1956 гг.) на территории Таймыра существовал один из крупнейших лагерей Сибири – Норильлаг с десятками лаготделений и лагпунктов, расположенными в Норильске, Дудинке, арктических районах, малонаселенных районах Красноярского края.

Организация лагеря была для правительства наилучшим средством разработки Норильского месторождения. Уже 1 июля 1935 г. в Дудинку, затем в Норильск, прибывают первые заключенные.

В 1939 году Норильск получил статус рабочего поселка и насчитывал 53 дома (22 деревянных, 29 каменных, 2 гипсовых). В то время в Норильске проживало более 3 000 семей.

Проектный план города Норильска впервые был разработан в 1939 г. – 1940 г. в составе технического проекта Норильского комбината и исходил из необходимости расселения в черте города 80 тысяч человек. Основная идея проекта – это создание наилучших жилищно-бытовых условий для населения: центральное отопление, горячее и холодное водоснабжение.

В августе 1939 года началось строительство основных сооружений Норильского комбината. В 1941-1945 годах Норильский комбинат практически с нуля освоил производство стратегического никеля, став для страны его основным поставщиком. 1 мая 1942 года Норильск отправил на «материк» первую тонну чистого никеля, а 22 августа с конвейера уральского оборонного завода сошел первый танк, броню которого крепил норильский металл. В 1944 году комбинат выдал стране никеля больше, чем было получено от США по ленд-лизу за всю войну.

Кроме того, Норильск поставлял кобальт для авиации, драгоценные металлы для измерительных приборов, уголь для военно-морского флота западного сектора Арктики.

За годы войны комбинат перевыполнил строительную программу в 2 раза, введено более 20 крупных промышленных объектов, освоен миллиард рублей капиталовложений. В Фонд обороны норильчанами сдано 60 миллионов рублей, на постройку боевой техники – 12 миллионов рублей, оказана помощь осажденному Ленинграду.

Кайерканское каменноугольное месторождение было открыто геологами в 1940 году. В это же время появляется посёлок Кайеркан. В 1945 году началась эксплуатация угольного месторождения. В 1956 году Кайеркан официально стал рабочим поселком.

В 1953 году после смерти Сталина комбинат из лагерной системы перевели в ведение Министерства металлургической промышленности. Указом Президиума Верховного Совета РСФСР от 15 июля 1953 года Норильск получил статус города, несмотря на еще действующий Норильлаг.

В 1956 году ЦК КПСС и Совет Министров СССР обратились с призывом к комсомолу всей страны взяться за освоение Сибири и Дальнего Востока. Это было связано с ликвидацией системы ГУЛАГа. С июня по октябрь 1956 года по путевкам ЦК ВЛКСМ в Норильск прибыли около 7 тысяч новоселов, причем половина всех добровольцев – в возрасте до 21 года. Началось интенсивное строительство городских объектов.

В 1960-х гг. были открыты Талнахское и Октябрьское месторождения богатых медно-никелевых руд, ставшие новой сырьевой базой Норильского комбината. Освоение месторождений Талнаха было успешно начато строительством рудника «Маяк».

С открытием в 1960 году Талнахского месторождения коренным образом изменилась перспектива развития комбината и города. Разрабатываются новые технологии, внедряется новая техника, осваиваются новые мощности. Талнах был объявлен Всесоюзной ударной комсомольской стройкой. Начинался он с палаток, балков и деревянных двухэтажных домов, но уже в январе 1964 года появился первый пятиэтажный дом. В 1965 году Талнаху присвоен статус рабочего поселка.

Параллельно шло строительство Усть-Хантайской ГЭС, правительственное решение о которой было принято в начале 1963 года. ГЭС предназначалась для повышения надежности и экономичности электроснабжения Норильского горно-металлургического комбината (далее НГМК) и городской инфраструктуры. На строительстве были реализованы уникальные в мировой практике технические приемы. Рядом с ГЭС вырос поселок Снежногорск, которому статус рабочего поселка был присвоен в 1964 году.

23 сентября 1968 году Минцветметом СССР подписано техническое задание на проектирование второго никелевого завода НГМК. В феврале 1971 года на стройплощадку «Надежда» высажен первый десант строителей. Надеждинский металлургический завод вступил в строй 10 октября 1979 года, а вместе с этим выросло число жителей Кайеркана.

В связи с ростом поселков Талнах и Кайеркан Указом Президиума Верховного Совета РСФСР от 30 ноября 1982 года рабочие поселки преобразованы в города районного подчинения. В 2005 году решением Норильского городского Совета депутатов, с целью объединения территориальных границ муниципального образования город Норильск, город Талнах и город Кайеркан переименованы в районы.

1.1.4. Географическое положение

Координаты горда Норильска: 69°20′50′ северной широты, 88°18′19′ восточной долготы. Граница города приближается к 70-му градусу северной широты. Северный полярный круг находится в трехстах с лишним километрах к югу. От Северного полюса Норильск отделяют 2 223 км, от крайней северной точки Евразии (мыс Челюскина) - 1 000 км. Расстояние до Красноярска - 1 500 км воздушным путем, 2 000 км водным путем, до Москвы - 2 950 км (воздушным путем).

Граничит с Таймырским Долгано-Ненецким муниципальным районом.

1.1.5. Климат

Климат субарктический, резко континентальный. Среднегодовая температура воздуха

находится в интервале от $-9,8^{\circ}\text{C}$ до $-10,6^{\circ}\text{C}$. Абсолютный максимум температуры воздуха $+32^{\circ}\text{C}$ зафиксирован в июле 2013 года, абсолютный минимум -62°C – в январе 2014 года. 9 месяцев в Норильске царит климатическая зима. 280 дней в году держатся морозы, 130 дней бушуют метели. Норильск входит в пятерку самых ветреных населенных пунктов планеты – скорость ветра может достигать 30-40 метров в секунду.

Особенность зимы – сочетание низких температур и сильного шквального ветра. С 30 ноября по 13 января наступает полярная ночь, с 19 мая по 25 июля – полярный день. Весь период сумеречных, белых и солнечных ночей длится полгода.

Показатель суровости природных условий проживания на Таймыре составляет 4,39 балла по пятибалльной шкале, в центральных районах России он равен 2,3 балла, на севере Европейской части страны он составляет 3,7 балла.

Месяц	Среднемесячная температура воздуха, $^{\circ}\text{C}$	Среднее количество осадков, мм	Нормальное давление, мм.рт.ст.
Январь	-27,5	28,7	757,2
Февраль	-26,0	24,6	756,9
Март	-21,4	29,3	756,5
Апрель	-13,2	27,5	753,8
Май	-5,1	29,9	752,5
Июнь	6	44,3	750,7
июль	14,2	46,2	750,7
Август	11,3	51,0	750,6
Сентябрь	3,7	55,6	752,6
Октябрь	-9,1	42,3	751,4
Ноябрь	-20,5	38,4	754,1
Декабрь	-24,9	38,0	753,9
Год	-9,7	455,8	753,7

Снежный покров устанавливается в третьей декаде сентября и лежит в среднем 240 дней в году, исчезая в середине июня. Иногда даже в летние месяцы могут наблюдаться осадки в виде снега. За зиму на территорию Большого Норильска выпадает до двух миллионов тонн снега, то есть на каждого жителя Норильска приходится в среднем по 10 тонн снега в год. На небольшой глубине от поверхности земли располагается вечная мерзлота, уходящая вниз на 300 – 500 метров.

1.1.6. Водные ресурсы, наличие рек, озер

Река «Норильская» (Норилька, в верховье «Талая») — река на севере Красноярского края России.

Длина реки составляет 57 км, площадь бассейна около 20 тыс. км². Протекает по Северо-Сибирской низменности на юге Таймырского полуострова. Геоморфологически река Норильская может считаться верхним течением реки Пясины.

Мост через Норилку отмечен в сборнике ЮНЕСКО «Мостостроение мира» как «самый северный в мире из больших мостов за 69 параллелью».

Бассейн реки Норилка расположен выше северного полярного круга, в климатической зоне тундр и лесотундр, распространённой вечной мерзлоты. Питание реки, смешанное — снеговое и дождевое. Половодье происходит с июня по август. Замерзает река в конце сентября, вскрывается в середине июня.

Гидрологический режим реки определяется крайне северным расположением бассейна реки с коротким летним периодом положительных температур, равнинным характером реки с небольшим падением русла, большим количеством осадков в течение года и наличием больших озёр в пределах водосбора. Озёра Мелкое, Лама, Кета, Глубокое, Собачье, Накомьякен и многочисленные небольшие озёра в тундре играют регулируемую роль в водном режиме реки, сглаживая паводки.

На реке располагается посёлок Валёк, здания бывшего профилактория, аэропорт местных

авиалиний Валёк и совмещённый железнодорожно-автомобильный мост, который соединяет центральный район и район Талнах.

В реке обитают арктические виды рыб, и она активно используется в целях рыболовства. В летний период с конца июня по сентябрь река «Норильская» судоходна, используется в рекреационных целях и в целях водного туризма к озёрам Пясино, Мелкое и к большим озёрам на плато Путорана – Лама, Глубокое, Собачье, Накомьякн и Кета.

1.1.7. Органы власти в сфере туризма в муниципальном образовании

Муниципальное учреждение «Управление по делам культуры и искусства Администрации города Норильска» (далее – Управление). Руководитель Управления – Ирина Николаевна Субочева, заместитель начальника Управления – Лариса Николаевна Семёнова, ведущий специалист по развитию туризма – Мария Дамировна Родионова. Контактный телефон: (3919) 43-72-45, сайт города Норильска – www.norilsk-city.ru.

1.1.8. Знаменитые жители города Норильска

Николай Николаевич Урванцев (1893-1985) – геолог, географ, доктор геолого-минералогических наук (1935), заслуженный деятель науки и техники РСФСР (1974), один из первооткрывателей Норильского рудного района (1919-1927), в 1930-33г.г. руководил экспедицией на Северную Землю, совместно с Г.А. Ушаковым осуществил ее геологическое и географическое описание. Заключенный Норильлага с 1942 по 1945 год, с 1945 по 1956 годы возглавлял геологическое Управление комбината, а с 1957 года работал в НИИ геологии Арктики. Почетный гражданин города Норильска с 1975 года.

Авраамий Павлович Завенягин (1901-1956) – начальник строительства и директор НГМК (1938-1941), заместитель министра внутренних дел (1941-1950), заместитель председателя Совета министров СССР, министр машиностроения СССР (с 1955). Правительственные награды: дважды Герой Социалистического Труда, шесть орденов Ленина, лауреат Государственной Премии, медали Советского Союза, Член ЦК КПСС (избран на XX съезде КПСС). 25 февраля 1957 г. по просьбе норильчан Совет Министров СССР принял решение присвоить имя Завенягина Норильскому горно-металлургическому комбинату. В его честь установлены мемориальная и памятная доски; именем его названы норильская площадь, улица и ледокол.

Витольд Станиславович Непокойчицкий (1910-1987) – главный архитектор проекта города, кандидат архитектуры, Лауреат Ленинской премии (1966). С 1939 по 1973 год работал в проектной организации комбината как ведущий архитектор по жилищному и гражданскому строительству, затем как главный архитектор проекта города. Под его руководством разработан и сформировался современный план города Норильска и выполнена последняя его корректура (1973) с учетом всех современных требований, предъявляемых к городской застройке; запроектирован и застраивался поселок Талнах. Награжден медалями «За трудовую доблесть», «За доблестный труд в Великой Отечественной войне», «За победу над Германией», орденом «Знак Почета» и орденом Трудового Красного Знамени. Почетный гражданин города Норильска с 1975 года.

Владимир Николаевич Всесвятский (1913-1989) – главный инженер и начальник «Спецстроя» (1943), заместитель начальника управления строительства (1951), главный механик и главный энергетик комбината (1953), начальник Дудинского порта (1953-1957), начальник Норильскснаба (1957-1975). Решал многочисленные инженерные задачи по строительству и эксплуатации водоводов, сантехнических коммуникаций, железной дороги широкой колеи Дудинка-Норильск, портовых сооружений; вопросы проведения круглогодичной навигации по Северному морскому пути; внес неоценимый вклад в материально-техническое снабжение комбината, в разработку внешней транспортной схемы Норильского промышленного района. С 1975 по 1989 годы возглавлял Московскую контору НГМК. Награжден орденами Ленина, Трудового Красного Знамени – дважды, орденом «Знак Почета», девятью медалями, в том числе «За оборону Кавказа». Лауреат Государственной премии СССР. Удостоен званий «Почетный полярник Морфлота СССР», «Почетный гражданин города Норильска» (1975), «Почетный гражданин города Дудинки».

Георгий Дмитриевич Маслов (1915-1968) – геолог, Герой Социалистического Труда,

первооткрыватель Талнахского месторождения медно-никелевых руд. Внес большой вклад в изучение геологии Норильского района и выяснение закономерностей размещения рудных полезных ископаемых. За открытие Талнахского месторождения медно-никелевых руд указом Президиума Верховного Совета СССР Г.Д. Маслову было присвоено звание Героя Социалистического Труда с вручением ордена Ленина и медали «Серп и молот». Также награжден орденом Трудового Красного Знамени и медалями «За доблестный труд в Великой Отечественной войне» и «За трудовую доблесть».

Михаил Степанович Кравец (1927-1980) – первостроитель Талнаха, первый руководитель управления «Талнахрудстрой», начальник управления строительства (1974-1979), заместитель директора НГМК (1979). С именем М.С. Кравца связаны смелые инженерные решения, впервые осуществленные в практике строительства на вечной мерзлоте. При его непосредственном участии и руководстве были смонтированы установки для выпуска изделий крупнопанельного домостроения и построены первые крупнопанельные дома. С 1963 года – депутат Норильского городского и Талнахского поселкового Советов депутатов трудящихся. Кавалер двух орденов Трудового Красного Знамени, награжден тремя медалями, заслуженный строитель РСФСР (1970).

Михаил Васильевич Ким (1907-1970) - ученый, инженер, лауреат Ленинской премии (1966), основатель теории свайного фундаментирования, заключенный Норильлага в 1936-1939 годах. Ему принадлежит ведущая роль в решении задачи строительства в Норильске на вечномерзлых грунтах. М.В. Ким доказал, что дома на сваях с проветриваемым подпольем при правильной эксплуатации будут стоять прочно, как на скале.

Гунар Робертович Кродерс (1926-1999) – член Союза журналистов России (1966), заслуженный работник культуры Российской Федерации, ветеран труда Норильского комбината, ветеран труда СССР. В 1941 году репрессирован вместе с семьей; реабилитирован в 1956 году. В Норильске с 1966 года, переведен из Таймырского окружного радиокомитета ответственным секретарем газеты «Огни Талнаха». С 1970 года работал в газете «Горняк», редактором которой был в 1975-1995 годы. Печатался в сборниках Красноярского краевого издательства, журналах «Театральная жизнь», «Советский балет», «Художник». Почетный гражданин города Норильска с 1991 года.

Владимир Павлович Коломиец (1933-1998) – начал свою трудовую деятельность забойщиком на руднике «Маяк» (1956), в 1971 году стал председателем исполкома Талнахского поселкового Совета, а с 1982 года – председатель Талнахского городского Совета народных депутатов. За годы его трудовой деятельности большое количество предприятий Талнаха вошли в строй (ТОФ, рудник «Таймырский», фабрика щебня, бассейн, школы, сады, магазины). За долгие годы добросовестный, безупречный труд и достойный вклад в социально-экономическое развитие города Талнаха в 1987 году В.П. Коломийцу было присвоено звание «Почетный гражданин города Талнаха». Кавалер ордена «Знак Почета».

Леонид Иванович Данилов (1927-1994) – кавалер орденов Ленина, Трудового Красного Знамени, «Знака почета», заслуженный рационализатор и машиностроитель России, почетный гражданин города Норильска (2000). в Норильске с 1945 года. С 1978 по 1993 годы возглавлял управление главного механика НГМК. Внес огромный вклад в развитие подразделений механослужбы комбината, техническое перевооружение действующих переделов комбината, реконструкцию и механизацию рудотермических печей, агломерационных машин, строительство и освоение печи Ванюкова.

Алексей Борисович Логинов (1906-2001) - начальник технологического сектора проектного отдела комбината, и главный инженер проекта строительства кобальтового завода (1941), начальник Управления металлургическими заводами Норильского комбината (1946), директор Большой обогатительной фабрики (1948), директор комбината в 1954-57 годах. Награжден орденом Ленина, орденом Трудового Красного Знамени, медалью «За доблестный труд в Великой Отечественной войне 1941-1945 гг.», медалью «За победу над Германией в Великой Отечественной войне 1941-1945 гг.».

Борис Иванович Колесников (1930-2003) - директор НГМК (1973-1988), заместитель министра цветной металлургии СССР. В годы руководства Бориса Колесникова запущены Талнахская обогатительная фабрика и Курейская ГЭС, завершился переход комбината на газ, введены в строй рудники «Октябрьский» и «Таймырский», спроектирован, построен и запущен

Надеждинский металлургический завод – гордость отрасли, самое современное и мощное предприятие тех лет. Внес значительный вклад в развитие транспортного обеспечения Норильского промышленного района и Крайнего Севера. С его именем связана эпоха становления устойчивой круглогодичной навигации по Северному морскому пути, развитие Дудинского морского порта, речных портов в Красноярске и Лесосибирске, пополнение флота Енисейского пароходства новыми судами. Удостоен звания Героя Социалистического Труда, награжден двумя орденами Ленина, орденом Октябрьской Революции, орденом Трудового Красного Знамени. Его имя присвоено Надеждинскому металлургическому заводу, теплоходу Енисейского речного пароходства.

Леонид Иванович Анисимов (1907-1987) - заслуженный строитель, почетный гражданин Норильска (1977), лауреат Ленинской премии, работал заместителем начальника управления капитального строительства Норильского комбината. Руководил строительством плотины на озере Долгое - первом гидротехническом сооружении на территории Норильского промышленного района. Под руководством Леонида Анисимова строились многие гражданские и промышленные объекты в Заполярье.

Юрий (Халил) Адыгамович Бариев (1947-1998) - член Союза писателей России, первый председатель правления Союза писателей Таймыра, почетный гражданин города Норильска (1998). Автор поэтических сборников «Северная почта», «Встреча», «Хиус», «Очертания ветра», «Морозные метаморфозы», составитель первого альманаха норильской поэзии «Гнездовье вьюг». Более 20 лет руководил литературным объединением «Надежда». В 1996 году удостоен норильской «Ники» за личный вклад в российскую культуру. Монументальный труд всей его жизни – перевод «Слова о полку Игореве» – удостоен похвалы академика Д.С. Лихачева.

Василий Васильевич Рыжков (1952-1996) – полярный путешественник, альпинист, мастер спорта международного класса, член Русского географического общества РАН, член Международной ассоциации путешественников. Участник трех арктических экспедиций (1992-1994), штурман автономной полярной экспедиции «Полярная дуга» (1994), участник лыжного перехода по Антарктиде (1995). С 1974 года – общественный спасатель поисково-спасательного отряда, с 1983 года – горноспасатель ВГСЧ. За участие в экспедиции «Полярная дуга» представлен к правительственной награде – ордену «Дружба народов». 19 июля 1995 года удостоен звания «Почетный гражданин города Норильска» за достижение Северного полюса в составе этой экспедиции.

Владимир Клементьевич Котульский (1879-1951) – геолог, специалист по рудным месторождениям, доктор геолого-минералогических наук, профессор, заключенный Норильлага в 1941-1942 годы. Автор ряда исследований по общим и специальным вопросам рудообразования, по изучению геологии месторождений цветных металлов, а также железных руд и апатита. Наиболее важными являются труды по геологии и золотоносности Прибайкалья, по металлогении Алтая, Центрального Казахстана, Норильского района и Мончегундры. Один из инициаторов внедрения геофизических методов поисков и разведки рудных полезных ископаемых, шлиховых и минералографических исследований в СССР. Участвовал в разработке современной классификации минерального сырья. В 1966 году по решению Норильского горисполкома именем В.К. Котульского назван проезд в центральной части города, рядом с площадью Металлургов, а в 1977 году установлена мемориальная доска.

Евгений Арсентьевич Климов (1929-2001) – главный врач городской больницы с 1972 по 1994 годы, заслуженный врач РФ, почетный гражданин г. Норильска с 1985 года. Долгое время был председателем норильского отделения Всероссийского общества охраны памятников истории и культуры. Е.А. Климов – автор проекта мемориала Героям Советского Союза в Норильске. Награжден орденами Трудового Красного Знамени, «Дружбы народов», двумя медалями.

Григорий Иванович Сапрыкин (1910 - 1998) – один из первопроходцев и первостроителей Норильска. Г.И. Сапрыкин приехал в Норильск в 1935 году в числе первых шестнадцати буровых мастеров с Курской магнитной аномалии. Буровой мастер, начальник участка, начальник партии, ветеран Норильской комплексной геологоразведочной экспедиции, ушел на пенсию в 80 лет, 55 лет провел в полевых условиях. Почетный гражданин города Норильска (1985). Награжден орденами Ленина, Трудового Красного Знамени, «Знак Почета», семью медалями, Почетной грамотой Верховного Совета СССР.

Николай Михайлович Федоровский (1886-1956) – доктор геолого-минералогических наук, профессор, член-корреспондент Академии наук СССР, директор Всесоюзного института минерального сырья. В 1943-1954 годы узник Норильлага, преподавал в Норильском ГИТ. По решению исполкома Норильского горсовета от 23 января 1987 года талнахская улица, берущая свое начало в месте слияния улиц Строителей и Рудной, носит имя академика Н.М. Федоровского. В этом же году на доме № 1 была установлена памятная доска.

Евгений Семенович Темин (1938-1999) – основатель норильского бокса, главный тренер федерации бокса Норильского промышленного района. В 1966 году удостоен звания «Мастер спорта СССР». В Норильск приехал в 1967 году, работал тренером по боксу в ДСО «Труд», с октября 1986 года – старший тренер. С 1992 года – директор ДЮСШ № 2.

Лев Николаевич Гумилев (1912-1992) – советский историк-этнолог, археолог, востоковед, писатель, переводчик, профессор Ленинградского государственного университета, дважды доктор исторических и географических наук, автор почти двухсот научных работ, в том числе такого колоссального труда, как «Этногенез и биосфера Земли». Заключение в Норильлага в 1938-1943 годах.

Давид Никитич Кугультинов (1922-2006) - народный поэт Калмыцкой АССР (1969), лауреат Государственной премии СССР (1976), депутат Верховного Совета Калмыцкой АССР (1980, 1985), депутат Верховного Совета СССР 11 созыва. Заключение в Норильлага в 1944-1956 годах. Давид Кугультинов экстерном закончил Литинститут и тут же возглавил Союз писателей Калмыкии. В 1970-е стал членом правления Союза писателей СССР, был членом Политбюро. Его поэтический сборник «Я твой ровесник» стал известен по всей стране и принес ему Госпремию имени Горького.

Евгений Иванович Рябчиков (1909-1996) - писатель, сценарист, журналист, специальный корреспондент редакций газет «Правда», «Комсомольская правда», журнала «Огонёк» и ряда других изданий, радио- и телерепортёр, Лауреат Ломоносовской премии Академии наук СССР, пионер космической и спортивной журналистики. Заключение в Норильлага в 1942-1945 годах. В Норильске выпускал спортивную газету «Заполярный динамовец», участвовал в выпуске газет для вольнонаемных специалистов «За металл» и для заключенных «Металл – фронту». В 1945 году стал автором киносценария «Гигант Заполярья», по которому был снят научно-популярный фильм.

Георгий Степанович Жженов (1915-2005) - актер театра и кино, народный артист СССР (1980). Награжден орденами Трудового Красного Знамени, «За заслуги перед Отечеством» II и IV степени, орденом Ленина. С 1950-1954 года находился в Норильске на спецпоселении, играл на сцене Норильского Заполярного театра драмы. Награжден орденом Трудового Красного Знамени, орденом Ленина, орденом «За заслуги перед Отечеством» IV степени, орденом «За заслуги перед Отечеством» II степени. Лауреат премии «Ника» в номинации «Честь и достоинство» и премии «Хрустальная Турандот» за долголетнее и доблестное служение театру. Лауреат Государственной премии РСФСР им. братьев Васильевых (1975 год) за роль Бессонова в фильме «Горячий снег». Награжден премией Национальной академии кинематографических наук «Золотой Орел» и Международной премией «Золотой Водолей» в номинации «За честь и достоинство».

Иннокентий Михайлович Смоктуновский (1925-1994) - актер театра, кино и телевидения, Лауреат Ленинской премии (1965), Народный артист СССР (1974), Герой Социалистического Труда (1990). В 1946-1951 гг. выступал на сцене Норильского Заполярного театра драмы. Постановщик спектакля «Зима тревоги нашей» и автор сценария к фильму «Дети солнца» (1985), исполнитель многочисленных радиоинсценировок по произведениям русской классики. Обладатель двух медалей «За отвагу», Государственной премии РСФСР им. братьев Васильевых за роль в фильме «Преступление и наказание» (1971 г.), приза на кинофестивале в Карловых Варах за роль в фильме «Девять дней одного года», приза на кинофестивале в Сан-Себастьяне за роль в фильме «Чайковский» (1970), премий «Ника» за роль в фильме «Дамский портной» (1990) и за вклад в киноискусство (1993).

Николай Александрович Козырев (1908-1983) - советский астрофизик, выпускник физико-математического факультета Ленинградского университета, по окончании учёбы принят аспирантом в Главную астрономическую обсерваторию СССР в Пулковое. В 1936г. арестован, в 1937г. осуждён на 10 лет тюремного заключения. В 1946 году по ходатайству коллег-астрономов

освобождён условно-досрочно, как талантливый учёный, в 1958 году полностью реабилитирован. В 1947г., через три месяца после освобождения, защитил докторскую диссертацию на тему «Теория внутреннего строения звезд как основа исследования природы звездной энергии». В 1948 г. решением ВАК Н.А. Козыреву была присуждена ученая степень доктора наук.

1.1.9. Транспортная инфраструктура

На территории муниципального образования город Норильск имеются два объекта транспортной инфраструктуры воздушного транспорта: аэропорт «Норильск», вертолетная площадка «Валёк».

Вертолетная площадка предназначена для перевозки людей и грузов вертолетами (преимущественно МИ-8МТ) по разовым заявкам физических и юридических лиц, перевозки пассажиров по регулярным авиационным маршрутам не осуществляются. Площадка находится в непосредственной близости от автомобильной дороги Норильск-Талнах и имеет постоянную наземную связь со всеми населёнными пунктами Норильска.

Аэропорт Норильск имени Николая Урванцева имеет статус внутреннего аэропорта федерального значения, является аэродромом совместного базирования с государственной авиацией. Приравнен к условиям международного (пересечение воздушных магистралей: транссибирской и трансатлантической). Официальное название «Норильск («Алькель»)). Аэропорт является единственной связью севера Красноярского края с другими регионами России. Принимает воздушные суда всех типов. Аэропорт имеет одну взлётно-посадочную полосу с бетонным покрытием протяжённостью в 3430 x 45 метров, классификация ВПП – 47/R/A/X/T, что позволяет принимать практически все типы самолётов и вертолётов, в частности самолёты 1-4 классов. В 2018 году завершилась реконструкция взлетно-посадочной полосы. После завершения реконструкции аэропорт стал одним из самых современных аэропортовых комплексов Российской Арктики. Находится в непосредственной близости от автомобильной дороги Норильск – Кайеркан – Дудинка и имеет постоянную наземную связь со всеми населёнными пунктами Норильска и городом Дудинка. До аэропорта можно добраться на муниципальном рейсовом автобусе, маршрут № 33. Автобусная остановка расположена примерно в 300 метрах от входа в здание аэропорта. График движения автобусов: ежедневно (кроме воскресенья). Время в пути ~ 1 час 10 минут. Имеется автобусное сообщение с Дудинкой.

1.1.10. Транспортная инфраструктура. Автомобильный транспорт

Дорожное хозяйство муниципального образования город Норильск представлено автомобильными дорогами общего пользования местного значения, улично-дорожной сетью, искусственными дорожными сооружениями, наружным освещением. Общая протяжённость автомобильных дорог, находящихся в муниципальной собственности, составляет 152,4 км. Автомобильная дорога протяжённостью 59 километров, находящаяся в федеральной собственности, соединяет аэропорт «Норильск» и город Дудинка.

Строительство автомобильных дорог, в основном, осуществлялось в 1960-1980 годах. Все дороги имеют твердое покрытие.

Автобусный парк представлен, в основном, муниципальным предприятием «Норильское производственное объединение пассажирского автотранспорта». Автобусный парк составляет более 250 автобусов белорусского производства марки МАЗ – 103 и МАЗ – 206. Средний износ парка составляет более 60 %.

Автомобильное и автобусное сообщение с другими регионами РФ отсутствует.

Незначительным количеством автобусов туристического класса обладают автохозяйства Администрации города Норильска и ЗФ ПАО «Норильский никель». Но данные автобусы используются для решения внутривозможных задач, и осуществление перевозки туристов на коммерческой основе не планируется.

1.1.11. Транспортная инфраструктура. Водный транспорт

На территории муниципального образования город Норильск объекты транспортной инфраструктуры речного и морского транспорта отсутствуют.

1.1.12. Транспортная инфраструктура. Железнодорожный транспорт

Норильская железная дорога – крупнейшая на пространстве бывшего СССР изолированная железнодорожная сеть широкой колеи, одна из самых северных железных дорог мира.

Строительство железной дороги началось осенью 1935 года. Первый участок дороги от пристани «Валёк» на реке Норильской до площадки строительства рудников — «Нулевого пикета» был завершён в феврале 1936 года. 25 февраля 1936 года прибыл первый поезд с техническим грузом и продовольствием.

В июне 1936 года началось строительство узкоколейной линии от посёлка Норильск до порта Дудинка на Енисее, протяжённостью 114 км. Официально строительство было завершено 17 мая 1937 года.



По планам 1948-1953 годов, Норильская железная дорога не должна была надолго оставаться изолированной. С 1948 года сооружалась Трансполярная железная дорога, связывающая с основной железнодорожной сетью енисейский порт Игарка («стройки № 501 и № 503» Главного управления лагерного железнодорожного строительства). Расстояние от Игарки до Дудинки сравнительно невелико, на этом участке также должен был появиться рельсовый путь. Позже от планов соединения Норильской железной дороги с основной железнодорожной сетью отказались.



В 1998 году пассажирские перевозки на Норильской железной дороге были ликвидированы.

В настоящее время Норильская железная дорога осуществляет только перевозку грузов.

Развёрнутая протяжённость – 333 километра. Насчитывается около 2500 грузовых вагонов, 88 локомотивных секций (главным образом тепловозов: ТЭМ2, ТЭМ7А, 2ТЭ116, ТЭМ18).

1.1.13. Общественные организации и объединения в сфере туризма

№ п/п	Наименование организации	Направление деятельности	Руководитель	Контактный телефон	Адрес	Логотип
1.	Норильская общественная организация «Федерация спортивного альпинизма Таймыра»	Спортивное направление: альпинизм, туризм, скалолазание, ледолазание	Коломыц Андрей Михайлович	8-913-503-43-05	г. Норильск, ул. Набережная Урванцева, 35А, 4 этаж	
2.	Норильская местная общественная организация клуб туристов «Таймыр»	Организация и проведение спортивных мероприятий: туристских походов, путешествий, школы начальной подготовки	Лежнев Виталий Леонидович	8-905-978-35-54	г. Норильск, ул. Комсомольская, 26А, 1 этаж («Необычные люди»)	
3.	Местная общественная организация «Федерация скалолазания и альпинизма г. Норильска»	Развитие скалолазания, альпинизма, ледолазания, туризма	Карцев Сергей Михайлович	8-902-944-70-15	р. Кайеркан, ул. Надеждинская, д.3А, Дом Спортa	

4.	Красноярская региональная общественная организация «Клуб исследователей Таймыра»	Краеведение, этнография, география, археология, публицистика	Стрючков Станислав Анатольевич	8-923-201-60-22	г. Норильск, ул. Галнахская, д.13, кв.1	
5.	Региональная общественная организация Красноярского края «Авиационно-технический клуб парашютного спорта и туризма «Крылья Таймыра»	Развитие парашютного спорта на небе Заполярья	Коротков Дмитрий Владимирович,	8-913-530-69-80	г. Норильск, ул. Комсомольская, д.25, кв.167	
6.	Норильская местная общественная организация «Федерация ездового спорта Таймыра»	Всесторонняя поддержка и популяризация ездового спорта. Участие в соревнованиях по ездовому спорту всех уровней. Организация и проведение экспедиций. Проведение мероприятий, направленных на пропаганду здорового образа жизни среди населения территории	Полторыхин Геннадий Геннадьевич	8-903-929-99-33	г. Норильск, Норильская рублевка 44	

1.1.14. Туристско информационные центры

Туристско информационные центры на территории муниципального образования город Норильск отсутствуют. Открытие Центра развития туризма запланировано на январь 2020 года.

1.1.15. Количество сотрудников туристских предприятий и % имеющих профильное туристское образование (если имеются).

Информация по данному разделу отсутствует.

1.1.16. Образовательные учреждения, подготавливающие специалистов в сфере туризма

На территории муниципального образования город Норильск отсутствуют учреждения, подготавливающие специалистов в сфере туризма.

1.1.17. Муниципальная нормативно-правовая база, регламентирующая туристско-рекреационную деятельность, в т.ч. предприятия малого и среднего бизнеса

Концепция муниципальной программы «Развитие туризма» на 2019-2025 гг. (Протокол заседания бюджетной комиссии от 16.08.2018 № 100п-11).

Муниципальная программа «Развитие туризма» на 2019-2021 годы (Постановление Администрации города Норильска от 12.12.2018г. № 500).

1.1.18. Приоритетные виды туризма в регионе

Культурно-познавательный: исторический (экскурсии для гостей города) туризм, этнографический туризм;

Спортивный: водный и пеший туризм в районе Больших Норильских озер;

Экологический, экстремальный и приключенческий туризм: вертолетные экскурсии, бёрдвотчинг в районе Больших Норильских озер, Плато Путорана;

Событийный туризм: «Фестиваль Северной ягоды», «Большой Аргиш», «Север».

1.1.19. Перспективные виды туризма в регионе

Наиболее перспективным направлением развития туризма на территории является въездной, экологический туризм в районе больших Норильских озёр, которые глубоко врезаются в основной массив плато Путорана, событийный туризм.

1.1.20. Символика

Туристский логотип, туристская символика на территории муниципального образования город Норильск разрабатывается.

1.1.21. Основные «бренды» территории

Основным «брендом» территории является плато Путорана – объект Всемирного природного наследия ЮНЕСКО. Территория является местом обитания для многих эндемичных, редких и исчезающих представителей растительного и животного мира. Плато является единственным местом обитания одного из самых крупных малоизученных млекопитающих планеты – снежного барана.

Большие Норильские озера – излюбленное место отдых местных жителей. Эти озера – самые крупные в Сибири после Байкала и Телецкого, глубина большинства из них достигает 180 - 420 м. Вместе взятые озера плато образуют второй по объему резервуар пресной воды в России после Байкала.

1.1.22./1.1.23. Основные виды сувенирной продукции, которую можно рекомендовать гостям территории / Туристская сувенирная продукция прямого назначения, включая народные художественные промыслы

№ п/п	Наименование объекта торговли	Адрес месторасположения объекта торговли		Ассортимент	Контактный номер телефона объекта торговли
		Улица/проспект/площадь/проезд	Номер дома		
<i>район Центральный</i>					
1	Магазин «Левша»	ул. Ленинградская	4	сувенирная продукция	-
2	Магазин «Ня танса»	ул. Талнахская	10	сувенирная продукция, меховые и кожаное сырье	8-913-490-04-44

3	Отдел «Сувениры Заполярья» в торговом центре «Енисей»	Ленинский пр-т	10	сувенирная продукция, картины	8-913-497-24-29; 8-906-902-08-88
4	Отдел «Сувениры» в торговом центре «АДЦ»	ул. Нансена	69	сувенирная продукция	-
5	Отдел в магазине «Горняк»	Ленинский пр-т	26	сувенирная продукция	36-36-43
6	Бутик сувениров «Нефрит»	Ленинский пр-т	26	сувенирная продукция	8-913-531-04-86
7	Продуктовый магазин «Промысловик»	Вальковское шоссе	46А	сувенирная продукция, меховые изделия	36-25-08
8	Магазин «Золотой олень»	Ленинский пр-т	26	Деликатесы из мяса северного оленя	36-36-43
9	Магазин «Золотой олень»	Талнахская	8А	Деликатесы из мяса северного оленя	36-36-43
10	Магазин «Золотой олень»	Нансена (АДЦ)	69	Деликатесы из мяса северного оленя	36-36-43
район Талнах					
11	Магазин «Сувениры севера»	ул. Полярная	1	сувенирная продукция	8-913-504-30-50

1.1.24. Выставочная деятельность

- участие в международной туристической выставке «Енисей-2018» в г. Красноярске,
- участие в «Неделе туризма» Дальневосточного округа с 1 по 7 октября 2018 г.,
- участие в конференции «Экологический туризм: глобальный вызов и открытие России» с 17 по 20 октября 2018 г.,
- консилиум туроператоров «RussiaDiscovery», «FantasyWay», «Магазин путешествий», круизной компании «Мостурфлот» по комплексной оценке развития туризма в городах Норильск и Дудинка с 15 по 19 ноября 2018 г.

1.1.25. Участие в федеральных, региональных государственных программах и проектах в сфере туризма

Участие в Федеральной целевой программе «Развитие внутреннего и въездного туризма в Российской Федерации» (2019-2025 годы) для получения финансирования на создание туристского кластера на территории г.Норильск и Дудинка.

1.1.26. Информационные туристские ресурсы территории.

Рекламные материалы по территории, рекламно-информационные издания о территории, сайты о территории, видеоматериалы:

- норильское издательство «АПЕКС». Книги, альбомы и другие издания о Севере, журнал «Неизвестный Норильск». www.apex-norilsk@yandex.ru ;
- официальный сайт Администрации города Норильска: www.norilsk-city.ru, раздел «Культура и искусство», вкладка «Туризм»: <http://norilsk-city.ru/administration/subdivision/belongins/55497/index.shtml> ;
- сайт ФГБУ «Объединённая Дирекция заповедники Таймыра»: <http://zapovedsever.ru>;

- сайт ООО «Путораны–Тур» <http://putorana.land>;
- единый информационный сайт г. Норильска и ТИЦ ТДНМР: <http://www.taimyrtur.ru/>;
- сайт АНО «Агентство развития Норильска», вкладка «Туризм»: <http://arnorilsk.ru/page/tourism>.

1.1.27. Мероприятия по продвижению территории

Запланирован ряд мероприятий в рамках муниципальной программы «Развитие туризма» на 2019 - 2021 годы (Постановление Администрации города Норильска от 12.12.2018г. № 500).

Система основных мероприятий является совокупностью институциональных и правовых преобразований, конкретных инвестиционных проектов и некоммерческих мероприятий, выполнение которых за счет бюджетных источников финансирования обеспечивает реализация МП в целом:

1. Организация и проведение событийных мероприятий (фестивалей и туристических слетов):
 - Фестиваль северной ягоды.
 - Туристический слет на реке Хараелах.
2. Развитие инфраструктуры и материальной базы туризма:
 - Содержание мемориала Норильская Голгофа.
 - Проведение дополнительных работ по благоустройству мемориала Норильская Голгофа.
 - Реконструкция памятного знака Палатка первым.
 - Благоустройство территории озера Долгое.
 - Содержание территории озера Долгое.
 - Разработка схемы установки информационных знаков системы навигации в сфере туризма, в том числе концепции установки системы навигации (совокупность необходимой для ориентирования туристов информации и информационных знаков о туристских ресурсах и объектах туристской индустрии, средствах размещения).
3. Популяризация туристического потенциала территории:
 - Ежегодная актуализация унифицированного туристского паспорта города Норильска.
 - Проведение опросов населения для выявления предпочтительных направлений внутреннего туризма, определения популярности достопримечательностей территории и событийных мероприятий среди жителей города Норильска.
4. Организация деятельности туристско-информационного центра (ТИЦ).
 - Выпуск рекламной продукции, изготовление информационных материалов, календаря событий г. Норильска (буклеты, карты-схемы, путеводители и т.д.).
 - Размещение во всероссийских, региональных и муниципальных каталогах информации о туристских ресурсах г. Норильска.
 - Ведение Единого реестра туристских ресурсов территории. Актуализация раздела «Туризм» официального сайта Администрации города Норильска.

Часть запланированных мероприятий МП на 2019-2021 годы осуществляется за счет внебюджетных источников с привлечением инвесторов, АНО «Агентство развития Норильска».

1.1.28. Программы продвижения территории

Муниципальная программа «Развитие туризма» на 2019 - 2021 годы (Постановление Администрации города Норильска от 12.12.2018 г. №500)

1.2. Общая информация о регионе

1.2.1. Этнический состав населения

Согласно Всероссийской переписи населения этнический состав населения города представлен 109 национальностями. Наиболее крупные этнические группы: русские - 129 545 чел., украинцы - 9 165 чел., азербайджанцы - 5 371 чел., татары - 2 972 чел., лезгины - 1 582 чел., чуваш

- 1 211 чел., башкиры - 1 155 чел., белорусы - 1 133 чел. Коренные малочисленные народы Крайнего Севера представлены следующими национальностями: долганы - 241 чел., ненцы - 78 чел., нганасаны - 29 чел., эвенки - 22 чел., энцы - 6 чел.

1.2.2. Административно-территориальное устройство

Муниципальное образование город Норильск (с 22 января 2001 г. – единое муниципальное образование, а с января 2005 г. – муниципальное образование город Норильск) включает в себя город Норильск с тремя районами: Центральный, Талнах и Кайеркан; жилое образование Оганер и поселок Снежногорск.

1.2.3. Природно-лечебные ресурсы

На территории муниципального образования город Норильск отсутствуют природно-лечебные ресурсы.

1.2.4. Флора

На территории преобладают в основном карликовые деревья, например, карликовая береза, дальний родственник русской березы. Такие деревья приспособились к суровому климату тундры, этим деревьям легко выжить в густом снежном покрове зимой. В летний период цветут маки, камнеломки, растут грибы, а также брусника, голубика, морошка.

1.2.5. Фауна

На территории основным представителем фауны является белая куропатка – не улетает зимовать в более теплые страны, остается на родине. От ледяного и морозного ветра куропатки укрываются в сугроб. Также в округе можно встретить северного оленя, полярного волка, песца.

1.2.6. Состояние окружающей среды

В настоящее время информация по данному разделу отсутствует.

1.2.7. Экскурсионное обслуживание. Реестр экскурсоводов

	ФИО	Фото	Контактные данные	Стаж работы	Знание иностранных языков	Специализация	Принадлежность (частный/ туроператор)
1.	Щипко Лидия Михайловна		г. Норильск, Ленинский пр. 14, (3919) 46-13-27	9 лет	нет	История освоения и развития Норильска	МБУ «МВК «Музей Норильска»
2.	Смирнов Александр Иванович		г. Норильск, Ленинский пр. 14, (3919) 46-13-27	4 года	нет	История освоения и развития Норильска	МБУ «МВК «Музей Норильска»
3.	Бабакова Ольга Павловна		г. Норильск, Ленинский пр. 14, (3919) 46-13-27	11 лет	нет	История освоения и развития Норильска	МБУ «МВК «Музей Норильска»
4.	Захватихата Лада Викторовна		г. Норильск, район Талнах, ул. Енисейская, д. 8А, (3919) 44-27-81	16 лет	нет	История освоения и развития Талнахского месторождения	МБУ «МВК «Музей Норильска»
5.	Костенко Ольга Федоровна		г. Норильск, район Талнах, ул. Енисейская, д. 8А, (3919) 44-27-81	11 лет	нет	История освоения и развития Талнахского месторождения	МБУ «МВК «Музей Норильска»
6.	Бабакова Ольга Павловна		г. Норильск, Ленинский пр. 14, (3919) 46-13-27	11 лет	нет	История освоения и развития Норильска	МБУ «МВК «Музей Норильска»

Экскурсионное обслуживание в МБУ «МВК» «Музей Норильска», Талнахском филиале и Кайерканском выставочном зале производят только сотрудники музея по предварительной заявке. Заявки принимаются по адресу: г. Норильск, ул. Ленинский проспект, д. 14, телефон (3919) 46-06-46.

Реестр экскурсоводов формируется по результатам мониторинга организаторов туризма муниципального образования город Норильск и сопредельных территорий.

2. Объекты туристского притяжения

2.1. Общее описание инфраструктуры туризма

По состоянию на 2019 год на территории муниципального образования город Норильск расположено:

- 4 объекта коллективного размещения;
- 71 заведений и предприятия общественного питания;
- 8 религиозных объектов;
- 16 объектов спорта, подведомственных Управлению по спорту Администрации города Норильска;
- 1 спортивно-туристический комплекс «Гора Отдельная»;
- объекты природно-заповедного фонда: ФГБУ «Объединённая дирекция заповедников Таймыра»; КГКУ «Дирекция по особо охраняемым природным территориям Красноярского края»;
- 5 кинозалов, 1 музей, 6 учреждений дополнительного образования, театр, 4 учреждения культурно-досугового типа, централизованная библиотечная система, учреждения среднего профессионального образования, развлекательные и боулинг клубы и центры.

2.1.1. Общие данные о памятниках и объектах туристского притяжения

На территории муниципального образования город Норильск располагаются 40 памятников и памятных мест, 54 мемориальные доски. Из них – 7 объектов культурного наследия регионального значения.

2.1.2. Сведения об объектах туристской инфраструктуры

Гостиницы и аналогичные средства размещения	Специализированные средства размещения				Иные коллективные средства размещения			Предприятия общественного питания	Муниципальных зон отдыха (парково-рекреационные зоны)
	Санаторно-курортные средства размещения	Специализированные средства размещения для отдыха и организации досуга	Средства размещения для отдыха, оздоровления и организации досуга детей и юношества	Туристские специализированные средства размещения	Капсульные отели, апартаменты таймшера, кондоминиумы и т.п.	Хостелы; общежития, меблированные комнаты, апартаменты	Индивидуальные средства размещения (жилые дома)		
4	-	-	-	-	-	1		71	0

2.1.3. Памятники, исторические здания и сооружения

Наименование	Историко-культурные достоинства объекта	Автор памятника	Адрес	Пригодность к показу	Транспортная доступность
Площадь Памяти Героев, Памятник-мемориал «Героям войны и труда», Вечный огонь	Объект культурного наследия. Вечный огонь. Рельефная стена, на которой высечены три лика: женщины, воина и партизана, и мемориальные доски с фамилиями норильчан, погибших в сражениях Великой Отечественной войны (61 фамилия). Сооружение инженерной инфраструктуры площадью 8 600,0 м ²	Художники и архитекторы норильских художественно-производственных мастерских Рагим Сейфуллаев, Борис Палей и Валерий Бандякин	Красноярский край, г. Норильск, р-н Центральный, площадь Памяти Героев, ул. Севастопольская	+	+
Памятник Героям Советского Союза	Групповой памятник Героям Советского Союза Василию Иннокентьевичу Давыдову (участник штурма Рейхстага и водружения знамени Победы 30.04.1945), Семену Артемьевичу Уганину (участник форсирования Днепра 29 марта 1944), Дмитрию Андреевичу Ковальчуку (участник форсирования реки Дунай в ночь с 4 на 5 декабря 1944). Объект культурного наследия регионального значения. Сооружение площадью 213,2 м ²	Заслуженный врач России, почетный гражданин города Норильска, председатель норильского отделения Всероссийского общества охраны памятников истории и культуры с 1973 по 1990 годы – Евгений Арсентьевич Климов	Красноярский край, г. Норильск, р-н Центральный, станция Голиково, городское кладбище	+	+
Площадь Победы с памятным знаком «Вечно живым»	Сооружен на месте демонтированного в 2002 году памятника «Воину-освободителю» (проект члена Союза художников СССР Георгия Алексеевича Княжевского) Сооружение инженерной инфраструктуры, площадь 2646,5 м ²	Архитектор Елена Арсеньева	Красноярский край, г. Норильск, р-н Талнах, площадь Победы	+	+
Мемориальный комплекс «Никто не забыт, ничто не забыто»	Памятник установлен в честь Победы советского народа в Великой Отечественной войне 1941-45 годов	Управление архитектуры и градостроительства и Администрации города Норильска, Снежногорское территориальное управление Администрации города Норильска	Красноярский край, г. Норильск, поселок Снежногорск, район площади Воинской Славы	+	Доставка туристов возможна водным транспортом в период летней навигации, воздушным
Памятный знак с информационной доской	Мемориальный комплекс «Норильская Голгофа» начал создаваться в 1990 г. по инициативе Музея истории НПР и городского общества «Мемориал», усилиями энтузиастов Норильска, стран Прибалтики, Польши, при поддержке Администрации города Норильска и ЗФ ОАО «ГМК «Норильский никель»	Автор проекта – С.Г.Слесарева, архитектор – А.А. Соболев	Красноярский край, р-н г. Норильск, подножие горы Шмидта, Мемориальный комплекс «Норильская голгофа»	+	+
Памятный знак «Звонница»	Памятный знак установлен у подножия горы Шмидта на месте первого официального кладбища для вольнонаемных и заключенных Норильлага	Е.Г. Солнышкин	Красноярский край, р-н г. Норильск, подножие горы Шмидта, Мемориальный комплекс «Норильская голгофа»	+	+

Мемориальный знак «Памяти жертв политических репрессий»	Мемориальный знак установлен на месте братской могилы (захоронение в июле 1990 года останков погибших заключенных) у подножия горы Шмидта на месте первого официального кладбища для вольнонаемных и заключенных Норильлага	В.Н. Меликов	Красноярский край, р-н г. Норильск, подножие горы Шмидта, Мемориальный комплекс «Норильская голгофа»	+	+
Памятник «Полякам, погибшим во время сталинских репрессий в Норильске и других местах принудительных работ»	Памятник, мемориальные доски с фамилиями граждан Польши, погибших в ГУЛАГе на территории СССР (92 фамилии)	Польский архитектор Станислав Герада	Красноярский край, р-н г. Норильск, подножие горы Шмидта, Мемориальный комплекс «Норильская голгофа»	+	+
Памятник «Последние врата»	Мемореальная конструкция. Сооружение представляет собой 56-метровую ограду, состоит из трех частей. Центральная часть выполнена в виде раздвигающихся плит – «отворенных врат» со сквозным изображением креста		Красноярский край, р-н г. Норильск, подножие горы Шмидта, Мемориальный комплекс «Норильская голгофа»	+	+
Памятник «Евреям – жертвам Норильлага»	Памятник заключенным-евреям у подножия горы Шмидта на месте первого официального кладбища для вольнонаемных и заключенных Норильлага. Стела. В верхней части памятника стилизованное сквозное изображение миноры (еврейского семисвечника)	Александр Соболев	Красноярский край, р-н г. Норильск, подножие горы Шмидта, Мемориальный комплекс «Норильская голгофа»	+	+
Комплекс памятников «Норильску от прибалтийских народов»	Комплекс памятников (три памятника-креста и каменный гурей), посвященных репрессированным офицерам 24-го территориального стрелкового корпуса Красной Армии из Латвии, Литвы и Эстонии у подножия горы Шмидта на месте первого официального кладбища для вольнонаемных и заключенных Норильлага	Народные мастера Литвы Рамуальдас Свидинкас. Резчики по дереву: Альвидас Анчаричус и Альгимантас Сакапаускас	Красноярский край, р-н г. Норильск, подножие горы Шмидта, Мемориальный комплекс «Норильская голгофа»	+	+
Памятник «Японским подданным - заключенным Норильлага»	Памятник японским подданным - заключенным у подножия горы Шмидта на месте первого официального кладбища для вольнонаемных и заключенных Норильлага	Михаил Волгин	Красноярский край, р-н г. Норильск, подножие горы Шмидта, Мемориальный комплекс «Норильская голгофа»	+	+
Памятник «Часовня»	Установлен на месте первого официального кладбища для вольнонаемных и заключенных Норильлага	Вадим Наговицын и Олег Грохотов	Красноярский край, р-н г. Норильск, подножие горы Шмидта, Мемориальный комплекс «Норильская голгофа»	+	+
Памятник «Жертвам Норильлага»	Памятник посвящен невинным жертвам Норильлага - одного из крупнейших лагерей Сибири, более 20 лет (1935-1956 гг.) существовавшего на территории Таймыра	Архитектор Елена Арсеньева и Лада Давыденко, скульптор Сослан Баскаев	Красноярский край, г. Норильск, р-н Центральный, пр. Ленинский, д.14 (музейный сквер	+	+

Памятник-мемориал «Черный тюльпан»	Мемориал памяти воинов-интернационалистов, участников локальных и международных конфликтов. На постаменте памятника установлены 2 мемориальные доски	Лариса Шайдуллина, скульптор Сослан Баскаев	Красноярский край, г. Норильск, р-н Центральный, ул. Комсомольска, д. 27 А, Комсомольский парк	+	+
Мемориал воинам-пограничникам	Установлен по инициативе норильских ветеранов пограничной службы 28 мая 2018 года		Красноярский край, г. Норильск, р-н Центральный, площадь Памяти Героев, ул. Севастопольская	+	+
Памятник Н.Н. Урванцеву	Геолог, первооткрыватель норильского месторождения медно-никелевых руд, первый почетный гражданин города Норильска.	Академик Российской академии художеств А.И. Рукавишников	Красноярский край, г. Норильск, р-н Центральный, пр. Ленинский, д.14 (музейный сквер)	+	+
Памятник на могиле Николая Николаевича и Елизаветы Ивановны Урванцевых	Н.Н. Урванцев (1893-1985) – геолог, географ, доктор геолого-минералогических наук (1935), заслуженный деятель науки и техники РСФСР (1974), один из первооткрывателей Норильского рудного района (1919-1927), в 1930-1933 годы руководил экспедицией на Северную Землю, совместно с Г.А.Ушаковым осуществил ее геологическое и географическое описание. Заключенный Норильлага (1942 - 1945), с 1945 по 1956 годы возглавлял геологическое управление комбината, с 1957 года работал в НИИ геологии Арктики. Почетный гражданин города Норильска (1975). Е.И.Урванцева (1893-1985) – первый врач Норильска, участник второй зимовки (1923-1924), врач Норильской городской больницы, один из организаторов медицинской службы в Норильске (1945-1956). На памятнике надпись: «Здесь покоится прах Урванцева Н.Н. и Урванцевой Е.И.». Легендарные для Норильска личности – супруги Урванцевы	Владимир Шихов	Красноярский край, г. Норильск, р-н Центральный, станция Голиково, городское кладбище	+	+
Памятник А.П. Завенягину	Памятник-бюст дважды Герою Социалистического Труда Авраамии Павловичу Завенягину – основателю НГМК и города, директору комбината (1938-1941), заместителю председателя Совета министров СССР, министру машиностроения СССР (с 1955) Объект культурного наследия регионального значения.	Юрий Георгиевич Нерода	Красноярский край, г. Норильск, р-н Центральный, пл. Гвардейская, 2, фойе главного административного здания ЗФ ПАО «ГМК «Норильский никель»	+	+
Памятник В.И. Ленину	Памятник Владимиру Ильичу Ленину. Объект культурного наследия регионального значения	Копия работы известного советского скульптора Сергея Дмитриевича Меркурова. Постамент памятника –	Красноярский край, г. Норильск, р-н Центральный, Октябрьская пл.	+	+

		архитекторы В.С. Непокойчицкий и Л.В. Миненко			
Памятный знак «Здесь будет сооружен памятник»	Памятный знак в честь покорителей Севера.	Норильский горисполком	Красноярский край, г. Норильска, район Центральный, площадь Гвардейская	+	+
Памятник строителям Норильска	Бронзовая статуя строителя. На постаменте памятника – доска с надписью: «Строителям Норильска. Их мужеству и жизненной силе». Памятник, дополненный бронзовой книгой «История города Норильска».	Архитекторы Александр Соболев, Ирина Соболева, скульптор Вячеслав Меликов	Красноярский край, г. Норильск, р-н Центральный, пр-т Ленинский, 7	+	+
Памятник Юрию (Халил) Адыгамовичу Бариеву	Автор поэтических сборников «Северная почта», «Встреча», «Хиус», «Очертания ветра», «Морозные метаморфозы», составитель первого альманаха норильской поэзии «Гнездовье вьюг», руководитель литературного объединения «Надежда», член Союза писателей России, первый председатель правления Союза писателей Таймыра. Почетный гражданин города Норильска с 1998 года. В 1996 году был удостоен норильской «Ники» за личный вклад в российскую культуру. Монументальный труд всей его жизни – перевод «Слова о полку Игореве» – удостоен похвалы академика Д.С. Лихачева.	Скульптор К.М. Зинич	Красноярский край, г. Норильск, р-н Центральный, станция Голиково, городское кладбище	+	+
Памятная стела норильчанам, погибшим в авиакатастрофе 10 июля 2002 года	Стела погибшим в авиакатастрофе 10 июля 2002 года на севере Таймырского полуострова в результате крушения вертолет МИ-6 Авиакомпании «Таймыр». В авиакатастрофе погибли члены экипажа вертолета, авиатехники аэропорта «Валек» и работники Центральной Арктической геологоразведочной экспедиции	Архитектор Александр Соболев	Красноярский край, г. Норильск, р-н Центральный, станция Голиково, городское кладбище	+	+
Памятник «Символ Надежды»	Памятник представляет собой самолет АН-26, установленный на месте первого аэродрома Норильска		Красноярский край, г. Норильск, автодорога «Норильск - Алыкель»	+	+
Железнодорожный мост через реку Амбарная с паровозом серии ГР-274	Железнодорожный мост через реку Амбарную с остатками узкоколейки, где в мае 1937 года соединились рельсы самой северной в мире железной дороги. На сохранившемся участке узкоколейки стоит паровоз серии ГР № 274, производство Германии	Инициатор установки памятника в 1990 г. – руководство НЖД	Красноярский край, железная дорога «Норильск – Дудинка», река Амбарная, 31+601 км. автодороги «Норильск - Алыкель»	+	+
Дом-музей Памятник «Первый дом Норильска»	Объект культурного наследия регионального значения. Первая долговременная постройка на территории будущего города. Деревянный бревенчатый дом, в котором была проведена первая зимовка геологической партии Ник олая Урванцева в 1921 году. В настоящее время относится к фондам МВК «Музей Норильска» Нежилое отдельно стоящее здание		Красноярский край, г. Норильск, р-н Центральный, пр-т Ленинский, д.14 (музейный сквер)	+	+

	площадь 2888,4 м2				
Комплекс застройки ул. Севастопольской	Объект культурного наследия регионального значения. Первая улица нового города, названная так в честь героической обороны города Севастополя. Строительство первых домов началось в 1940 г.	М.Д. Мазманян, В.С. Непокойчицкий, Л.В. Миненко	Красноярский край, г. Норильск, р-н Центральный, улица Севастопольская, 7	+	+
Комплекс застройки Ленинского проспекта	Объект культурного наследия регионального значения. Ленинский проспект является композиционной осью главного городского массива, вдоль которого в соответствии с генеральным планом сложилась регулярная застройка города.	В.С. Непокойчицкий, Л.В. Миненко, Г.Б. Кочар, Ф.М. Усов и др.	Красноярский край, г. Норильск, р-н Центральный, пр-т Ленинский, 1-22, ул. Севастопольская, д. 1-2	+	+
Комплекс застройки Октябрьской площади	Объект культурного наследия регионального значения. Комплекс застройки площади Октябрьская является ярким примером ансамблевого строительства, характерного для советской архитектуры послевоенных лет	В.С. Непокойчицкий, Л.В. Миненко	Красноярский край, г. Норильск, р-н Центральный, дома №№ 1, 2 по Ленинскому проспекту, ул. 50 лет Октября, 1	+	+
Комплекс застройки Гвардейской площади	Объект культурного наследия регионального значения. Комплекс застройки площади Гвардейская является ярким примером ансамблевого строительства, характерного для советской архитектуры послевоенных лет. Состоит из трех зданий – центрального и двух прилегающих, повторяющихся в зеркальном отображении	В.С. Непокойчицкий, Л.В. Миненко	Красноярский край, город Норильск, район Центральный, дома №№ 5, 10 по Ленинскому проспекту, площадь Гвардейская, д. 2	+	+
Дом инженерно-технических работников	Первое трехэтажное здание города	В.С. Непокойчицкий, Л.В. Миненко	Красноярский край, р-н г. Норильска, ул. Октябрьская, 7	+	+
Обелиск «Первым!»	Обелиск установлен на месте первой палатки строителей Талнаха	Р. Ревзин, В. Серебряков	Красноярский край, р-н г. Норильска, 2+360 км. объездной автодороги района Талнах	+	+
Памятный знак «Здесь начинался Талнах»	Объект культурного наследия регионального значения. Памятный знак установлен на месте, где в 1960 г. были открыты залежи медно-никелевых руд, положившие начало разработки Талнахского месторождения	Администрация р-на Талнах	Красноярский край, район города Норильска, подножие горы Отдельной	-	+
Памятный знак «Бауманцам»	Студенческие стройотряды МВТУ работали в Талнахе с 1968 по 1988 год. Бауманцы занимались расчисткой территории под поселок Талнах, трудились на стройке рудников «Комсомольский», «Октябрьский», ТЭЦ-2, строили бетонные дороги до рудников	Участники студенческих отрядов МВТУ им. Н.Э. Баумана	Красноярский край, г. Норильск, район Талнах, ул. Бауманская, 9А, за зданием магазина	+	+
Памятный знак студенческим строительным отрядам МВТУ им. Н.Баумана	Студенческие стройотряды МВТУ работали в Талнахе с 1968 по 1988 год. Бауманцы занимались расчисткой территории под поселок Талнах, трудились на стройке рудников «Комсомольский», «Октябрьский», ТЭЦ-2, строили бетонные дороги до рудников	Участники студенческих отрядов МВТУ им. Н.Э. Баумана	Красноярский край, г. Норильск, район Талнах, ул. Диксона, 11	+	+

Дом отдыха на озере Лама	Здание дома отдыха строилось в 1939-41 гг. заключенными Норильлага	Архитектор Ф.М. Усов	Красноярский край, г. Норильска, район озера Лама	+	Доставка туристов возможна только водным транспортом
Мемориальный комплекс прибалтийским офицерам	В августе 1941 года на озеро Лама были привезены репрессированные офицеры 24-го территориального стрелкового корпуса Красной Армии из Латвии, Литвы и Эстонии. Заключенные работали на лесоповале, заготавливали ягоды, грибы для отправки в Норильск	Р.Свидинкас, резчики по дереву - А.Анчаричюс, А.Сакапаускас (народные мастера Литвы)	Красноярский край, г. Норильска, район озера Лама, Дом отдыха	+	Доставка туристов возможна только водным транспортом
Памятник В.И. Пономаренко	Владимир Иванович Пономаренко возглавлял норильский участок навигационно-технической инспекции, создал специальную систему контроля маломерных судов на норильских водоемах, которая позволила сохранить сотни жизней. Инспекторский пост на острове Ближнем действует с 1977 года по настоящее время	С.В. Пономаренко	Красноярский край, р-н г. Норильска, остров Ближний	+	Доставка туристов возможна только водным транспортом
Памятник «Приют беспокойных сердец»	Памятник посвящен туристам, не вернувшимся с маршрута	М.Ю. Волгин	Красноярский край, г. Норильск, р-н Талнах, Красные камни	-	+

2.1.4. Музеи, музеи-заповедники, выставочные залы

Наименование объекта	Ведомственная принадлежность	Автотранспортная доступность	Адрес	Контакты	Наличие сувенирной и другой продукции музея (выставки)
Муниципальное бюджетное учреждение «МВК «Музей Норильска»	МУ «Управление по делам культуры и искусства Администрации города Норильска»	Возможна временная стоянка туристских автобусов	663305, г. Норильск, Ленинский проспект, д.14	8 (3919)46-06-46 Факс:46-06-49	Книги, значки, магниты, футболки

2.1.5. Усадьбы и усадебные комплексы

Усадьбы и усадебные комплексы на территории города Норильска отсутствуют.

2.1.6. Религиозные объекты, объекты паломничества и религиозного туризма

	Наименование объекта	Историко-художественные достоинства объекта	Адрес	Автотранспортная доступность, возможности для парковки автотранспорта (экскурсионных автобусов и личных автомашин)	Использование объекта в экскурсиях
1.	Собор Всех Скорбящих Радость (Норильская и Туруханская епархия Русская Православной Церкви)	Самая северная в мире православная церковь	г. Норильск, центральный район, ул. Пушкина, 11, телефон (3919) 42-32-96	Имеется возможность для парковки автотранспорта, существует автотранспортная доступность, указателей и	Возможно использование объекта для экскурсии

				туристской навигации в направлении следования до объекта – нет, имеется пандус для людей с ограниченными возможностями	
2.	Мечеть Нурд-Камал	Самая северная мечеть в мире	г. Норильск, ул. 50 лет Октября, д.2А, телефон (3919) 42-11-49	Имеется возможности для парковки автотранспорта, существует автотранспортная доступность; указателей и туристской навигации в направлении следования до объекта - нет; отсутствует доступ для людей с ограниченными возможностями.	Объект не используется для экскурсий
3.	Церковь евангельских христиан-баптистов		г. Норильск, центральный район, ул. Нансена, д. 105, телефон (3919) 43-27-20	Имеется возможности для парковки автотранспорта, существует автотранспортная доступность, указателей и туристской навигации в направлении следования до объекта - нет; отсутствует доступ для людей с ограниченными возможностями.	Объект не используется для экскурсий
4.	Памятник-часовня Честного и Животворящего Креста Господня расположена	установлен на месте первого официального кладбища для вольнонаемных и заключенных Норильлага	расположена у подножия горы Шмидта в г.Норильске на месте бывшего кладбища для узников НорильЛАГа и входит в музейный мемориальный комплекс «Норильская Голгофа»	Имеется возможности для парковки автотранспорта, существует автотранспортная доступность, указателей и туристской навигации в направлении следования до объекта - нет	Объект используется для экскурсий
5.	Храм Новомучеников и Исповедников Церкви Русской	11 сентября 2018 года Святейший Патриарх Московский и всея Руси Кирилл совершил чин великого освящения храмового комплекса в честь Новомучеников и исповедников Церкви Русской в Норильске и	Г. Норильск, ул. Мира, 6	Имеется возможность для парковки автотранспорта, существует автотранспортная доступность, указателей и туристской навигации в направлении следования до объекта – нет, имеется пандус для людей с	Возможно использование объекта для экскурсий

		Божественную литургию в новоосвященном храме		ограниченными возможностями	
6.	Храм Троицы Живоначальной		г. Норильск, район Талнах, ул. Строителей, 13	Имеется возможности для парковки автотранспорта, существует автотранспортная доступность, указателей и туристской навигации в направлении следования до объекта - нет	Возможно использование объекта для экскурсии
7.	Храм Архангела Гавриила		г. Норильск, р-н Кайеркан, ул. Строительная, 13 «А»	Имеется возможности для парковки автотранспорта, существует автотранспортная доступность, указателей и туристской навигации в направлении следования до объекта - нет	Возможно использование объекта для экскурсии
8.	Храм Архангела Михаила		г. Норильск, пос. Алыкель, аэропорт «Норильск»	Имеется возможности для парковки автотранспорта, существует автотранспортная доступность, указателей и туристской навигации в направлении следования до объекта - нет	Возможно использование объекта для экскурсии

2.1.7. Объекты природно-заповедного фонда

Название	Место нахождения	Контакты	Описание (площадь, дата создания, особенности)	Доступность объекта (автотранспортная доступность, наличие указателей и туристской навигации)	Возможность их посещения организованными группами и неорганизованными туристами
ФГБУ «Объединенная дирекция заповедников Таймыра»	Территория, подведомственная ФГБУ «ООЗТ»: территория плато Путорана, район Центрального Таймыра, зона арктического побережья с островами,	663305, Красноярский край г. Норильск, ул. Талнахская, д. 22 под. 2. 8(3919) 31-17-27, e-mail: zapoved.taimyga@mail.ru www.zapovedsever.ru	Совокупная территория, находящаяся под охраной «Заповедников Таймыра», включая буферные зоны, составляет порядка 10,5 миллиона гектаров	Крайне удаленная, труднодоступная территория, доставка возможна только вертолетом. Полное отсутствие автомобильных дорог, связь только спутниковая	Посещение возможно только организованными группами. Практикуются пешие маршруты для туристов высшей категории. Посещение возможно

	Государственные природные заказники федерального подчинения Североземельский и Пуринский				только по паспортизированным маршрутам, с обязательным сопровождением. Услуга платная
--	--	--	--	--	---

2.1.8. **Пляжные зоны, места отдыха населения**

На территории муниципального образования город Норильск отсутствуют пляжные зоны.

2.1.9. **Охотничье - рыболовные объекты**

Официальные охотничьи-рыболовные объекты отсутствуют.

2.1.10. **Объекты сельского туризма**

Сельский туризм на территории муниципального образования город Норильск отсутствует.

2.1.11. **Объекты промышленного туризма**

Объекты промышленного туризма на территории муниципального образования город Норильск отсутствуют.

2.1.12. **Объекты делового туризма**

Официальные объекты делового туризма на территории муниципального образования город Норильск отсутствуют.

2.1.13. **Спортивные сооружения, в том числе горнолыжные объекты**

	Наименование объекта	Адрес, место расположения	Ведомственная принадлежность	Количество мест, пропускная способность (чел.)	Виды спорта	Периоды функционирования
1.	МБУ «Лыжная база «Оль-Гуль»	г. Норильск, Вальковское шоссе, 24	МУ «Управление по спорту Администрации города Норильска»	ЕПС: 52	лыжные гонки, прокат (лыжи, настольный теннис, бадминтон, велосипед, роликовые коньки)	Круглогодично
2.	МБУ «Дворец спорта «Арктика»	г. Норильск, ул. Набережная Урванцева, д. 53	МУ «Управление по спорту Администрации города Норильска»	КМ: 2184 ЕПС:316	фигурное катание, хоккей, пауэрлифтинг, тяжелая атлетика, гимнастика, полиатлон, самбо, пулевая стрельба, волейбол, мини-футбол, прыжки на батуте, спортивная акробатика, легкая атлетика	Круглогодично
3.	Плавательный бассейн	г. Норильск, Центральный район, ул. Комсомольская,	МБУ «Дворец спорта «Арктика»	КМ: 400 ЕПС: б/В – 48, зал - 12	плавание, водное поло, дайвинг, адаптивный спорт (плавание)	Круглогодично

		д. 13				
4.	Крытый каток «Льдинка»	г. Норильск, Центральный район, ул. Комсомольская, д. 46А	МБУ «Дворец спорта «Арктика»	КМ: 400 ЕПС:55	массовые катания, хоккей	Сезонно (декабрь- апрель
5.	МБУ «Стадион «Заполярик»	г. Норильск, ул. Пушкина, д.7 А	МУ «Управление по спорту Администрации города Норильска»	КМ: 1000 ЕПС: 226	легкая атлетика, баскетбол, мини-футбол, волейбол, настольный теннис, бадминтон, стрельба из лука, кендо, греко-римская борьба, карате, капоэйра, пауэрлифтинг, массовый прокат, бокс, шахматы, шашки, адаптивный спорт («базовая площадка»)	Круглогодично
6.	МБУ «Спортивный комплекс «Кайеркан»	г. Норильск, район Кайеркан, ул. Надеждинская, д. 3	МУ «Управление по спорту Администрации города Норильска»	ЕПС: 133 КМ: мобильные трибуны	акробатика, волейбол, мини-футбол, бадминтон, баскетбол, скалолазание, пауэрлифтинг, карате	Круглогодично
7.	Ледовый дворец спорта	г. Норильск, район Кайеркан, ул. Надеждинская, д. 5	МБУ «Спортивный комплекс «Кайеркан»	ЕПС: 179 КМ: мобильные трибуны	хоккей, фигурное катание, АФК, массовые катания, йога, шейпинг, табата, зумба, адаптивный спорт (плавание, тренаж. зал)	Круглогодично
8.	Плавательный бассейн	г. Норильск, район Кайеркан, ул. Надеждинская, д. 16	МБУ «Спортивный комплекс «Кайеркан»	ЕПС: 72	плавание, боевые виды искусств, акваэробика, табата, зумба, айкидо	Круглогодично
9.	МБУ «Дом спорта «БОКМО»	г. Норильск, ул. Талнахская, д. 68 А	МУ «Управление по спорту Администрации города Норильска»	ЕПС: 79 КМ: мобильные трибуны	мини-футбол, настольный теннис, волейбол, баскетбол, бадминтон, теннис, пауэрлифтинг	Сентябрь -май
10.	Дом физической культуры	г. Норильск, район старого города, ул. Октябрьская, д. 6б	МБУ «Дом спорта «БОКМО»	ЕПС: 89 КМ: мобильные трибуны	мини-футбол, баскетбол, настольный теннис, карате	Сентябрь -май
11.	Спортивный зал «Геркулес»	г. Норильск, Центральный район, ул. Metallургов, д. 25а	МБУ «Дом спорта «БОКМО»	ЕПС: 55 КМ: мобильные трибуны	бокс, греко-римская борьба, АРБ	Сентябрь -май
12.	МБУ «Спортивный комплекс	г. Норильск, район Талнах, ул. Таймырская,	МУ «Управление по спорту	ЕПС: 106 КМ: мобильные	Плавание, настольный теннис, бодибилдинг,	Круглогодично

	«Талнах»	д. 15	Администрации города Норильска»	трибуны	теннис, каратэ, мини-футбол, хоккей с шайбой	
13.	Плавательный бассейн	г. Норильск, район Талнах, ул. Таймырская, д. 11	МБУ «Спортивный комплекс «Талнах»	ЕПС: 136 КМ: мобильные трибуны	плавание, аквааэробика, детский фитнес, боевое самбо, кендо, йога, каратэ до	Круглогодично
14.	Крытый каток «Умка»	г. Норильск, район Талнах, ул. Космонавтов, д. 15а	МБУ «Спортивный комплекс «Талнах»	ЕПС: 78 КМ: 193	массовые катания на коньках, хоккей	Сезонно (декабрь-апрель)
15.	Спортивный зал «Горняк»	г. Норильск, район Талнах, ул. Строителей, д. 23	МБУ «Спортивный комплекс «Талнах»	ЕПС: 43 КМ: мобильные трибуны	пауэрлифтинг, баскетбол, мини-футбол, волейбол, бадминтон, АРБ, каратэ до	Круглогодично
16.	Спортивный зал «Восток»	г. Норильск, район Талнах, ул. Новая, д. 11а	МБУ «Спортивный комплекс «Талнах»	ЕПС: 38 КМ: мобильные трибуны	каратэ	Круглогодично
17.	Спортивно-туристический комплекс «Гора Отдельная»	г. Норильск, р-н Талнах, гора Отдельная, строение 1	Заполярный филиал ПАО «ГМК» Норильский никель» (доверительный управляющий ООО «Норильск никельсервис»)	300	Горнолыжный спорт	Круглогодично (зависит от погодных условий)

2.1.14. Объекты развлечения

Наименование объекта	Адрес, место расположения	Особенности туристско-экскурсионного обслуживания
Норильский Заполярный театр им. В. Маяковского	г. Норильск, Ленинский проспект, д.34, т. 22-68-69, www.northdrama.ru	Есть остановка, парковка, указателей нет
Городской центр культуры (концерты, выступления артистов цирка)	г. Норильск, ул. Орджоникидзе д.15, т. 22-99-14, www.gcknorilsk.ru	Есть остановка, парковка, указателей нет
Культурно-досуговый центр им Вл. Высоцкого (кинотеатр, культмассовые мероприятия)	г.Норильск, р-он Талнах, ул. Строителей д.17, т. 37-15-43, www.кдц-высоцкого.рф	Есть остановка, парковка, указателей нет
Культурно-досуговый центр «Юбилейный» (кинотеатр, культмассовые мероприятия)	р-он Кайеркан, ул. Шахтерская д.14, т. 39-26-72, www.kdcub.ru	Есть остановка, парковка, указателей нет
Кинотеатр «Родина»	г. Норильск, Ленинский проспект, д.7, т. 46-28-13, www.кино-родина.рф	Есть остановка, парковка, указателей нет
Киноконцертный комплекс «Синема Арт Холл»»	г. Норильск, ул. Орджоникидзе, д.3 т. 22-99-24, www.cinemaarthall.ru	Есть остановка, парковка, указателей нет

Развлекательный центр «Европа» (боулинг, бильярд, дискотека, караоке)	г. Норильск, ул. Московская, д. 17, т. 34-77-75	Есть остановка, парковка, указателей нет
Боулинг-клуб «Медведь» (боулинг)	г. Норильск, пл. Metallургов, 23А, 36-88-22	Есть остановка, парковка, указателей нет
Ночной клуб «Рублев» (дискотека)	г. Норильск, ул. Орджоникидзе, д.4В т. 22-55-55, www.rublev.club	Есть остановка, парковка, указателей нет
Ночной клуб «Ауга» (дискотека, караоке)	г. Норильск, р-он Талнах, ул. Строителей д.11, т. 49-03-03	Есть остановка, парковка, указателей нет
Развлекательный центр «Over Time» (караоке)	г. Норильск, ул. Вокзальная, 2А, т. 43-55-75, 43-55-65	Есть остановка, парковка, указателей нет
«Антикафе» (организация и проведение квестов, коворкинг)	г. Норильск, ул. Комсомольская, 26А, т. 490-400	Есть остановка, парковка, указателей нет
Клуб виртуальной реальности «ESC»	г. Норильск, Ленинский проспект, д.47А, к.2, 1 этаж, т. +7-913-163-87-88, +7-913-163-07-38	Есть остановка, парковка, указателей нет
Семейный спортивно-развлекательный комплекс «Три вершины»	г. Норильск, ул. Лауреатов, 21А т. 41-91-55, 40-57-58	Есть остановка, парковка, указателей нет
Ресторан «Норильск» (караоке)	г. Норильск, ул. Кирова, 36, т. 36-43-64, 22-99-99	Есть остановка, парковка, указателей нет
Спортивно-развлекательный комплекс «Арена-Норильск»	г. Норильск, пл. Metallургов, 10, т. 49-17-54, www.arena-norilsk.rf	Есть остановка, парковка, указателей нет
Аквапарк «Тропикана» (водные аттракционы)	г. Норильск, пл. Metallургов, 10, т. 49-17-54, www.arena-tropicana.ru	Есть остановка, парковка, указателей нет

2.1.15. Парково-рекреационные зоны

Парково-рекреационная зона на территории муниципального образования город Норильск отсутствует.

3. Туристско-значимые события

Детский карнавал в рамках краевой акции «Марш карнавалов» (1 июня), День города (июль), Фестиваль северной ягоды (июль), Слёт туристов «Хараелах» (июль), День шахтёра (август), Фестиваль «Большой Аргиш» (ноябрь), Гастрономический фестиваль «Север», Фестиваль «Света».

4. Инфраструктура туризма

4.1. Объекты размещения

Наименование	Адрес, место расположения	Колич ество номер ов	Количес тво койко-м ест	Контактная информация	Числе нность разме щенн ых	Степень загрузк и (%)	Средн яя (мини мальн ая) стоим ость прожи вания
--------------	------------------------------	-------------------------------	----------------------------------	--------------------------	--	-----------------------------	---

Гостиница «Норильск»	ул. Талнахская, 39 А	224	464	(3919)34-99-30 (3919)25-27-67	11166	28,8	
Гостиничный комплекс «Полярная звезда» - корпус №1 ***	пр-т Ленинский, д.2, корпус №1	55		(3919)25-28-00 (3919)25-28-09 (3919)40-00-02			
Гостиничный комплекс «Полярная звезда» - корпус №2 ***	пр-т Ленинский, д.2, корпус №2			(3919)25-28-01 (3919)25-28-45			
Отель «Талнах» ***	ул. Первопроходцев, д.15	48	67	Службы: бронирования: 44-80-01 44-80-02 доставки: 33-80-01 33-80-02	2603		
«Хостелы РУС Норильск»	ул. Октябрьская, д.6А	18	89	8-800-500-61-73 (3919)49-04-90	2468	16,9	

4.2. Объекты общественного питания

	Наименование	Адрес, место расположения	Характеристика кухни	Число посадочных мест	Контактная информация	Практика и потенциальные возможности обслуживания туристских и экскурсионных групп
1.	Ресторан «Beer House»	ул. Бегичева, 3А	Европейская кухня, бизнес-ланч	78	22-17-30, 36-99-39	+
2.	Ресторан «Норильск»	ул. Кирова, 3б	Европейская кухня	250	36-43-64, 22-99-99	+
3.	Ресторан «Кавказ»	ул. Талнахская, 71	Восточная, Европейская, кухня, бизнес-ланч	180	33-00-58	+
4.	Ресторан «Sanremo»	ул. Metallургов, 10	Итальянская кухня	120	22-52-25	+
5.	Ресторан «Полярная звезда»	пр-т Ленинский, 2	Европейская кухня, бизнес-ланч	73	25-28-32	+
6.	Ресторан «Чайхона северная»	пл. Metallургов, 10, СРК «Арена-Норильск»	Восточная, кухня, бизнес-ланч, детское меню	200	22-66-66	+
7.		ул. Строителей, 12А	Восточная, кухня, бизнес-ланч, детское меню	140	45-25-25, 36-48-88	+
8.	Ресторан «Персона»	ул. Орджоникидзе, 4В	Европейская, японская кухня	120	40-00-17	+
9.	Ресторан в клубе «Европа»	ул. Московская, 17	Европейская кухня, бизнес-ланч	140	34-77-79, 34-77-75	+

10.	Ресторан «Вино и Мясо»	ул. Ленинградская, 39Д	Европейская кухня	95	33-44-44, 22-10-10, 32-01-01	+
11.	Ресторан «Караван»	ул. Комсомольская, 23А	Европейская кухня, бизнес-ланч	88	48-17-59	-
12.	Ресторан «Тет-а-тет»	ул. Талнахская, 68	Кавказская кухня	100	38-62-65, 34-62-65	+
13.	Ресторан «Талнах»	ул. Первопроходцев, 15	Итальянская, русская кухня	100	44-80-01, 44-80-02	+
14.	Ресторан «Ассамблея»	ул. Михайличенко, 1А	Европейская кухня	150	43-24-09, 8-913-500-97-73	+
15.	Ресторан «Сочи»	ул. Нансена, 67	Европейская кухня		22-46-42, 22-35-52	-
16.	Ресторан «Астара»	ул. Нансена, 4	Европейская, кавказская кухня		8-908-032-45-55, 8-905-843-00-01	-
17.	Ресторан «Пальма»	ул. Федоровского, 2А	Европейская, восточная кухня	120	41-50-40, 33-40-04	-
18.	Ресторан «Купец»	пр-д Михайличенко, 1/4	Европейская, восточная, русская кухня	100	8-913-490-40-51, 8-905-093-15-37, 8-905-977-81-71	+
19.	Ресторан «Таймырский»	ул. Победы, 1А	Русская кухня	86	8-903-989-69-48	-
20.	Ресторан «Хинкальный дом»	Ул. Рудная, 31	Грузинская, европейская кухня	150	8-906-903-84-85, 8-913-525-94-78	+
21.	Кафе «Гриль-ферма»	ул. Бегичева, 10	Европейская кухня, бизнес-ланч, пицца	50	22-32-93	+
22.	Кафе «Додо пицца»	ул. Бегичева, 31	Американская, итальянская кухня, пицца, паста, десерты	48	42-69-90, 8-800-333-00-60	+
23.	Кафе-бар «Over Time»	ул. Вокзальная, 2А	Европейская, русская кухня	36	43-55-75, 43-55-65	+
24.	Кафе-бар «Малина»	ул. Орджоникидзе, 3	Европейская, итальянская, японская кухня	100	22-76-61	+
25.	Кафе «Быстро, много, вкусно»	ул. Павлова, 3	Кафе быстрого питания	28	46-12-69, 32-35-32, 38-18-18	+
26.	Кафе «Бургер Ринг»	пр-т Ленинский, 13А	Кафе быстрого питания	60	32-12-51, 41-80-12	+
27.	Кафе «Махх Burger»	пр-т Ленинский, 16, к.1	Кафе быстрого питания	50	33-00-08	+
28.		пл. Metallургов, 10, СРК «Арена-Норильск»	Кафе быстрого питания	15		+
29.	Столовая «Жарки»	ул. Богдана Хмельницкого, 11	Европейская кухня, постное меню, заказ на вынос	60	42-94-75, 42-81-75	+
30.	Столовая «Янтарь»	ул. Солнечный, 11	Смешанная кухня	30	46-56-36	+
31.		ул. Орджоникидзе, 12Б	Смешанная кухня	30		+
32.	Столовая «Сметай»	ул. Мира, 8Б	Смешанная кухня	35	-	+
33.	Кафе «Хижина»	ул. Талнахская, 12А	Европейская кухня	29	43-12-12, 32-00-00	+

34.		ул. Строителей, 17А	Европейская кухня	50	33-33-31 45-25-00	+
35.	Кафе-кондитерская «Карамель»	ул. Богдана Хмельницкого, 15	Кондитерские изделия	22	46-43-43	+
		ул. Комсомольская, 35	Кондитерские изделия, выпечка	24		+
36.	Кофейня «Бодрый день»	пр-т Ленинский, 12, ТЦ «Таймыр»	Кондитерские изделия, выпечка	16	-	+
37.	Кофейня «Berry Coffee»	ул. Строителей, 12А, ТЦ «Галактика»	Кондитерские изделия, детское меню		8-913-506-04-32	-
38.	«Жареное солнце»	пр-т Ленинский, 20А, в здании библиотеки	Кафе быстрого питания, блинная	24	-	-
39.		ул. Нансена, 69 в АДЦ		69	22-34-06	+
40.		пл. Metallургов, 10, СРК «Арена-Норильск»		12	22-52-60	+
41.		ул. Диксона, 11		63	37-21-40	+
42.	Кафе «КлубОК»	пл. Metallургов, 10, СРК «Арена-Норильск»	Кафе быстрого питания	28	22-88-99	+
43.	Кафе «Cinnabon»	пл. Metallургов, 10, СРК «Арена-Норильск»	Кафе быстрого питания	24	8-913-495-70-20	-
44.	Кафе «Carls Junior»	пл. Metallургов, 10, СРК «Арена-Норильск»	Кафе быстрого питания	22	36-34-33	+
45.	Трактир «Три толстяка»	ул. Талнахская, 67	Русская кухня, пицца, бизнес-ланч	64	41-73-37, 22-22-99	+
46.	Кафе «Поляна»	пр-т Ленинский, 45А	Европейская, итальянская, японская кухня	80	22-56-66, 22-57-65	+
47.	Кафе «Кофе Story»	пр-т Ленинский, 25	Русская, домашняя кухня	50	32-67-59	+
48.	Кафе «Кокос»	пр-т Ленинский, 35, ТЦ «Неон»			32-17-23	+
49.	Кафе «Ясен Перец»	пр-т Ленинский, 39/1, ТЦ «Люкс»	Европейская, итальянская, японская кухня	90	22-79-57	+
50.	Кафе «Beer Лога»	ул. Талнахская, 3А		60	23-23-23	+
51.	Ресторан быстрого обслуживания «Кебаб клуб»	пр-т Ленинский, 42Б, ТЦ «Сити»		10	41-58-88	+
52.	Кафе «Суши Лагуна»	ул. Богдана Хмельницкого, 13	Японская кухня	25	41-55-55, 33-99-80	-
53.	Пиццерия «Жар.Птица»	пр-т Ленинский, 48, универсам	Европейская, итальянская кухня	48	22-20-65	-
54.	«Три вершины»	ул. Лауреатов, 21А	Кафе, бар	20	41-91-55	-

55.	Кафе-бар «Максим»	ул. Талнахская, 60А		36	34-72-54	
56.	Столовая «Пирс»	ул. Вальковское шоссе, 10Е	Кавказская кухня, бизнес-ланч		8-902-550-77-04	-
57.	Кафе «La Vira»	ул. Талнахская, 39А	Европейская кухня		8-903-989-83-88	
58.	Кафе «Самарканд»	ул. Лауреатов, 71/1	Узбекская кухня		8-903-989-99-92	
59.	Кулинария «Кафетерий во дворе»	ул. Комсомольская, 31	Японская кухня		32-99-69, 8-902-949-11-60	
60.	Кафе «Встреча»	ул. Металлургов, 3А, ТК «Атолл»	Европейская, кавказская кухня	28	41-69-08, 8-908-034-17-52	
61.	Кафе «Старый Норильск»	ул. Нансена, 69, в АДЦ	Русская кухня	44	49-36-87	+
62.	Кафе «БМВ»	ул. Павлова, 3	Европейская, итальянская кухня			-
63.	Кафе «Гоязань»	ул. Пригородная, 6	Европейская, восточная кухня	30	49-07-07	+
64.	Кафе- столовая «Бриз»	ул. Ленинградская, 3Б, ТЦ «Империл»	Европейская кухня, бизнес-ланч	40	8-913-505-72-23	+
65.	Кафе «Восток+»	ул. Бауманская, 16А	Узбекская кухня	30	33-62-44	-
66.	Кафе «Viva»	ул. Строителей, 14	Европейская, итальянская кухня	40	33-73-33, 33-40-33, 8-913-165-06-96	+
67.	Кафе «Чинар»	ул. Рудная, 42	Европейская, кавказская кухня	126	32-64-60	+
68.	Кафе «Хинкальная»	ул. Спортивная, 9Б	Грузинская, европейская кухня	40	8-906-903-84-85, 8-913-525-94-78	+
69.	Кафе «Виктория»	ул. Первомайская, 5Б	Русская кухня		8-913-167-39-93, 8-913-492-95-19	+
70.	Кафе «Солнечное»	ул. Космонавтов, 39	Домашняя кухня		37-10-78	-
71.	Пиццерия «Провинция»	ул. Надеждинская, 14, ТЦ «Семейный континент»	Европейская, итальянская, японская кухня		38-78-88, 8-913-502-95-07	

4.3. Детские и оздоровительные лагеря

На территории муниципального образования город Норильск детские и оздоровительные лагеря отсутствуют.

4.4. Туристские компании

п/п №	Наименование	Адрес	Контактные телефоны	Сайт / E-MAIL	Ф.И.О. руководителя организации, должность
1.	Туристическое агентство «Путораны Тур»	ул. Набережная Урванцева, 23 кв. 163	89135300177 89135081206 38-33-84	www.putorana.land contuel@mail.ru	Крашевский Олег Рейнгольдович – генеральный директор ООО «ПутораныТур»
2.	«Туристическая компания Компас»	пр-т Ленинский, 39В, ТЦ «Люкс», 2-ой этаж	36-35-45 36-77-99 36-22-55	www.1001tur.ru sevko71@mail.ru	Комаров Сергей Владимирович – генеральный директор ООО «Туристическая компания Компас»

3.	Туристическое агентство «Желтый чемодан»	ул. Комсомольская, д. 31 офис 603, 6 этаж	33-24-42 33-14-41	zh.chemodan@mail.ru	Дементьева Виталия Владимировна – индивидуальный предприниматель
4.	Туристическое агентство «Рюкзак»	пл. Metallургов, д.10, СРК «Арена», офис 2-15 (2 этаж)	49-03-37 89134990337	www.rukzak69.ru , 490337@mail.ru	Закиров Руслан Римович – генеральный директор ООО «Пересвет»; Погорелова А.В., Елгина Ирина Витальевна-менеджер
5.	ООО «Норильск-ТАВС»	Ленинский пр-т, д. 22	46-25-25 (отдел по туризму)	www.norilsk-tavs.ru turizm@norilsk-tavs.ru	Свиридова Ирина Геннадьевна – генеральный директор; Сивкова Ольга Владимировна – рук. отдела по туризму
6.	ООО «Спутник-Н»	Ленинский пр-т, д. 17	46-26-24 46-02-42	rest.travel@mail.ru	Казюра Надежда Георгиевна – генеральный директор
7.	Туристическое агентство «АЛВА-ТУР»	ул. Московская, д.3 к.1, офис 44	42-60-46 41-79-01 32-59-01 89135302901	www.alva-tour.ru turist@alva-tour.ru alva-tour@yandex.ru	Крутько Иван Иванович – индивидуальный предприниматель
8.	Туристическое агентство «Норильск-ТУР»	пр-т Ленинский, 43, к.1, оф. 209	89650262575 89135012434	www.norilsk-tur.ru norilsk-tur@yandex.ru	Богданова Алефтина Юрьевна – генеральный директор ООО «Норильск-ТУР»
9.	Туристическое агентство «Транстур»	ул. Орджоникидзе, 2	49-26-00 22-70-08 22-14-57	www.ooo-транстур.рф se_gordienko@mail.ru	Гордиенко Светлана Эдуардовна-генеральный директор ООО «Транстур»; Снегирёва Людмила Викторовна – менеджер
		ул. Космонавтов, 39 (район Талнах)	37-36-87 38-03-65		
		пр-т Ленинский, 12	38-09-54 46-05-05 46-88-88		
10.	Туристическое агентство «Ваел-Тур»		38-02-80	vael-tour@inbox.ru	Панфилова Эльвира Александровна – ООО Турагентство

4.5. Транспортные компании

	Наименование	Адрес, место расположения	Контактная информация	ФИО руководителя	Количество автобусов, микроавтобусов туркласса
1.	Служба заказа пассажирского транспорта «Маршрутка плюс»	ул. Талнахская, 7	33-32-03, 42-62-62, 8-903-929-97-66, 8-908-032-25-48	Козлюк Александр Анатольевич (ИП)	15 шт, Категория Б, Д, Ford Transit, SsangYong, Volkswagen Crafter
2.	Служба заказа маршрутного пассажирского транспорта «Нортранс-Норильск»	ул. Октябрьская, 45	26-95-34, 269-119	Костицын Юрий Владимирович	М2 класс -5 шт, Ford Transit, VolkswagenCrafter
3.	Служба заказа микроавтобусов «Рулевой»	ул. Федоровского, 3, к.2, оф. 268	38-44-22, 8-913-498-44-22, 49-27-80	Марбиев Дукваха Тукаевич	6 шт., Ford Transit, Mercedes-Benz Sprinter
4.	Служба заказа маршрутного пассажирского транспорта «Сервис»	ул. Строителей, 2А	38-23-13, 45-22-72, 8-913-499-22-24	Смирнова Зоряна Александровна	20 шт., Ford Transit, Mercedes-Benz, Hyundai, Volkswagen

5.	Норильская автотранспортная компания	ул. Кирова, 29, п. 3, оф. 52	46-06-73	Харитоновна Алефтина Игоревна	6 шт., Автобусы малого класса типа ПАЗ, Mercedes-Benz
6.	Служба заказа микроавтобусов		8-913-504-74-58	Мандзюк Артем Александрович (ИП)	Автобусы малого класса типа Mercedes-Vito

5. Туризм в цифрах

5.1. Характеристики туристического потока

5.1.1. Количественные и качественные характеристики туристского потока

5.1.1.1. Используемые методы статистического учета туристских потоков и состояния туристско-рекреационной сферы, периодичность сбора статистической информации, основные показатели статистического учета

В муниципальном образовании город Норильск проведён ежегодный мониторинг туристских потоков за 2019 года в рамках статистического учёта внутреннего регионального туризма по следующим показателям:

- количество субъектов, оказывающих услуги – 13;
- реализовано тур. пакетов, всего – 1363;
- количество номеров в КСР – 348;
- количество койко-мест в КСР – 630;
- степень загрузки номеров коллективных средств размещения – 28,8%;
- число ночевоч, всего – 66160;
- средняя численность работников, всего – 230 чел.;
- количество размещенных туристов, всего – 16831 чел.;
- количество обслуженных посетителей, всего – 1943 чел.;
- выручка (доход) субъектов от оказания услуг, тыс. руб. – 294671,12;
- среднемесячная начисленная заработная плата на одного работника, руб. – 54134;
- налоговые отчисления и неналоговые доходы бюджета, тыс. руб. – 153048,65.

5.1.1.2. Туристский поток по видам туризма в тыс. чел.: личный, отпуск и досуг, образование и профессиональная подготовка, деловой, лечебно-оздоровительный, религиозный/паломнический, прочее.

По результатам мониторинга КСР за 2019 год муниципальное образование город Норильск с деловой и профессиональной целью посетило – 11343 человека.

5.1.1.3. Число детей, прибывших на территорию региона – 169 человек.

5.1.1.4. Количество туристских предприятий, работающих на территории

В 2019 году по результатам мониторинга выявлено 13 субъектов, оказывающих услуги в сфере туризма.

5.1.1.5. Общий номерной фонд – 348 ед.

5.1.1.6. Численность населения, занятого в сфере туризма – 230 чел.

5.1.1.7. Общий вклад туризма в экономику (информация отсутствует).

5.1.2. Инвестиционные проекты

5.1.2.1. Осуществляемые в настоящее время проекты

	Наименование инвестиционного проекта	Краткая информация об инвестиционном проекте	Объем инвестиций	Годы реализации проекта
1.	Физкультурно-оздоровительный комплекс	Создание современного ФОКа с площадкой для проведения международных и всероссийских спортивных соревнований	570 000,0	2018-2020
2.	Турбаза «Горизонт» Введена в эксплуатацию.	Строительство туристической базы с домиками отдыха, экотропами, площадками для пейнбола, тиром, прокатом сноубордов, вартушек,		2018-2020

		бананов		
3.	Гостиница «Бизнес отель», г. Норильск, ул. Металлургов, д. 25	Строительство четырехзвездочного отеля на 150 человек	54 720,0	2019-2020
4.	Гостиница «Виктория», г. Норильск, ул. Лауреатов, д. 79	Строительство гостиницы с номерным фондом-84 номера. Три звезды.	230 000,0	2019-2020
5.	Гостиница «Норд-отель», г. Норильск, пр-т Ленинский, д. 23	Строительство гостиницы с номерным фондом - 27 номеров	60 000,0	2019-2020
6.	Проект парка «Озеро Долгое»	Современный парк с выходом на набережную. Строится согласно разработанному проекту	101 182,0	2018-2022
7.	Этнокультурное пространство «Легенды тундры»	Проект предполагает размещение на берегу реки этнодеревни, обустройство причала и организацию лодочной станции, также благоустройство всей прилегающей территории	300 000,0	2018-2021

5.1.2.2. Предлагаемые для инвестиции проекты

	Наименование инвестиционного проекта	Краткая информация об инвестиционном проекте	Объем инвестиций	Годы реализации проекта
1.	Причал на реке Норильская	Причальная инфраструктура, включающая: понтонный причал, строительство подъездных путей, городское пространство с зоной для прогулок, база МЧС, локально-очистные сооружения, хозяйственные постройки.	Будет известен после разработки ПСД в 2020 году. В КИП ФЦП «Развитие внутреннего и въездного туризма...» обозначена сумма 171 887,3	2020-2024
2.	Визитный центр «Красные камни»	Современный визитно-информационный центр с парковкой на 100 машин, с детским парком и зоной для отдыха с биседками.	Будет известен после разработки ПСД в 2020 году	2020-2024
3.	Экотропы для муниципального парка «Красные камни»	Строительство сертифицированных экотроп на аккредитованных маршрутах.	Будет известен после разработки ПСД в 2020 году	2020-2022
4.	Историко-культурный центр «Предтеча промышленного гиганта»	Историко-культурный центр с визит-центром и смотровой площадкой, реконструкция троп к узкоколейной железной дороге, укрепление зданий бывших административных зданий Угольного ручья.	Будет известен после разработки ПСД в 2020 году	2020-2024
5.	Реконструкция гидропорта «Валек»	Реконструкция порта, реконструкция ВВП и подъездных путей.	Будет известен после разработки ПСД в 2020 году	2020-2024
6.	Обновление лыжной базы «Оль-Гуль»	Строительство и реконструкция туристических аттракций в соответствии с разработанным планом развития (прилагаю)	Будет известен после разработки ПСД в 2020 году	2020-2024
7.	Наименование инвестиционного проекта	Краткая информация об инвестиционном проекте	Объем инвестиций	Годы реализации проекта

5.1.3. Вклад туризма в экономику

5.1.3.2. Наличие и реализация механизмов государственно-частного партнерства в туризме
В данный момент информация актуализируется.

5.1.5. Программы по развитию сферы туризма

Концепция муниципальной программы «Развитие туризма» на 2019-2025 гг. (Протокол заседания бюджетной комиссии от 16.08.2018 № 100п-11).

Муниципальная программа «Развитие туризма» на 2019 - 2021 годы (Постановление Администрации города Норильска от 12.12.2018г. № 500).

6. Приложение

6.1. Отличительные особенности территории

6.1.1. Десять причин для зарубежного туриста приехать в территорию

1. Пройтись по главной улице Норильска – Ленинскому проспекту, где собраны почти все главные учреждения и достопримечательности города, в частности: Музей Норильска, драматический театр, скульптура северного оленя и др. Застройка Ленинского проспекта напоминает в архитектурном плане Санкт-Петербургскую. В Норильске работали многие ленинградские архитекторы, продублировавшие здесь знаменитые питерские дворы-колодцы для защиты от метелей.

2. Ещё одна своеобразная достопримечательность Норильска – это Старый город. Только, в отличие от привычных нам исторических городских центров, этот Старый город практически необитаем. Дома первых жителей Норильска, которые строились на вбитых в вечную мерзлоту сваях, теперь заброшены и район состоит из целых «мёртвых» улиц.

3. Наиболее старая достопримечательность города – первый деревянный дом, который был построен здесь в 1921 г. В доме впервые зазимовала геологическая партия, прибывшая для исследования обнаруженных здесь годом ранее угольных пластов. Сейчас дом стоит не на том месте, где был выстроен, а в самом центре города, по соседству со зданием МВК «Музей Норильска». В домике открыта экспозиция, посвящённая первой геологической экспедиции.

4. Посетить религиозные объекты: самую северную в мире православную церковь иконы Божьей матери «Всех скорбящих радость», самую северную мусульманскую мечеть «Нурд-Камаль».

5. Посмотреть на бескрайние заснеженные просторы, за одну зиму в Норильске выпадает до 2 млн тонн снега.

6. При определенных погодных условиях увидеть такое явление как «Северное сияние».

7. Посетить «самый северный в мире» Норильский Заполярный театр им. В. Маяковского. Сейчас это один из лучших творческих коллективов в Красноярском крае. Норильский Заполярный театр драмы по всей совокупности достижений отнесен к числу особо ценных объектов культурного наследия Красноярского края.

8. Посетить исключительные по своей красоте ландшафты, своеобразный рельеф в районе в районе больших Норильских озер (Лама, Кета, Глубокое, Собачье), которые глубоко врезаются в основной массив плато Путорана.

9. Насладиться уникальным богатым растительным и животным миром.

10. продегустировать деликатесы из мяса северного оленя, северной ягоды.

6.1.2. Пять причин для зарубежного туриста приехать в территорию, если он уже был в прошлом году:

- посетить ежегодный традиционный слет туристов «Хараелах», который проходит в летний период;
- принять участие в праздновании Дня города и Дня металлурга;
- посетить северные фестивали «Большой Аргиш» и «Северной ягоды»;
- посетить водопады на Красных камнях и на Плато Путорана;
- посмотреть полярное лето и северное сияние в полярную ночь.

6.1.3. Топ того, что Вы рекомендуете обязательно сделать туристу, который приедет в территорию:

- посетить озеро «Лама»;
- отведать блюда из мяса дикого северного оленя;
- прошептать желание на ухо «Северному человеку»;

- купить сувенир из меха и кожи, кости оленя;
- прокатится на лыжах с горы «Отдельной»;
- сфотографироваться на фоне водопада «Красные камни».

6.1.4. Наиболее достопримечательные места

1. МВК «Музей Норильска». Основан в 1939 году приказом начальника Норильского комбината А.П. Завенягина № 266 от 8 июня 1939 года, через четыре года после принятия решения о строительстве Норильского комбината и передаче «Норильскстроя» в ведение Наркомата внутренних дел. Первая экспозиция разместилась в большой подвальной комнате барака на одной из первых улиц поселка Норильск – Заводской. С 2000 года Музей располагается в здании бывшего кинотеатра им. В.И. Ленина, 1960 года постройки, в исторической части города. В постоянных экспозициях «Территория» и «Норильское время» представлены уникальные коллекции, собранные за 75 лет существования музеем: геолого-минералогическая коллекция, содержащая очень редкие находки на территории Таймыра и бывшего СССР; коллекция предметов материальной культуры коренных жителей Таймыра; фонд Н.Н.Урванцева, геолога, географа, полярного исследователя, одного из первооткрывателей уникального Норильского месторождения, а также фонд истории Норильского ИТЛ НКВД СССР, который включает в себя документы, фотографии, личные вещи и предметы быта узников Норильлага.

2. Дом-музей «Первый Дом Норильска» построен в августе 1921 года на Нулевом пикете участниками экспедиции под руководством Николая Урванцева для выяснения условий разработки месторождений, первой проходки горных выработок, а также ведения метеонаблюдений.

3. Талнахский филиал Музея – в филиале работают две большие выставки: «Талнах. От первой скважины к новым горизонтам», рассказывающая об истории открытия месторождений и строительства горнорудных предприятий Норильского промышленного района, а также «Обитатели Таймырских заповедников» – о заповедных территориях полуострова и их обитателях.

4. Мемориальный комплекс «Норильская Голгофа» – у подножия горы Шмидта на месте старого кладбища расположен мемориальный комплекс «Норильская Голгофа», включающий в себя православную часовню, звонницу и памятные знаки литовцам, латышам, эстонцам, евреям и полякам, погибшим в Норильлаге. Прийти сюда может любой, ведь воскрешение памяти объединяет людей различных культурных традиций, религиозных конфессий и национальностей.

5. Урочище «Красные камни» – ближайший к городу ярко выраженный типичный для плато Путорана водопад. В красно-бурых железистых базальтах четко выраженная падающая струя и характерная водопадная чаша.

6.1.5. Уникальные природные объекты территории

Плато Путорана – объект всемирного природного наследия ЮНЕСКО.

Характеристика эколого-просветительской ценности территории:

Территория отличается исключительным своеобразием рельефа. Исключительную эстетическую значимость территории придают многочисленные водопады. Живописен ландшафт внутриконтинентальных озерных фьордов. Необычны и очень величественны трапповые формы рельефа, изрезанные огромными каньонами.

На плато более тысячи озер. Эти озера – самые крупные в Сибири после Байкала и Телецкого, глубина большинства из них достигает 180 – 420 м. Вместе взятые, озера плато образуют второй по объему резервуар пресной воды в России после Байкала. Через территорию заповедника пролегает миграционный путь крупнейшей в мире популяции дикого северного оленя. Плато является единственным местом обитания одного из самых крупных малоизученных млекопитающих планеты – снежного барана. Плато Путорана расположено в пределах глобального трансконтинентального миграционного пути птиц (Центрально-Азиатский миграционный путь). Территория является местом обитания для многих эндемичных, редких и исчезающих представителей растительного и животного мира.

Характеристика научной ценности территории:

Научная ценность территории характеризуется возможностью проводить научно - исследовательские работы, направленные на изучение природных комплексов и долговременное слежение за динамикой природных процессов с целью оценки, прогноза экологической обстановки, разработки научных основ охраны природы, сохранения биологического разнообразия биосферы, воспроизводства и рационального использования природных ресурсов. Возможность наблюдения за уникальными животными – путоранскими снежными баранами (эндемичный вид, занесен в Красную книгу РФ).

В весенне-летний период ведутся фундаментальные научные исследования.

Характеристика экономической ценности территории:

Охотничьи и рыболовные угодья.

Территория заповедника – это большое разнообразие субарктических и арктических экосистем в пределах изолированной горной цепи, девственной тайги, лесотундры, тундры и арктической пустыни, нетронутых озерных и речных систем. Через часть территории объекта пролегает миграционный путь крупнейшей в мире популяции основного промыслового вида животных Таймыра – дикого северного оленя.

Характеристика исторической и культурной ценности территории:

На территории заповедника присутствуют фрагменты материальной культуры (развалившиеся лабазы, нарты, изгороди, избы) коренных жителей-оленьеводов, давно покинувших территорию плато Путорана. За редким исключением большинство перечисленных выше объектов, по заключению специалистов (этнографы, этнологи и др.), не представляют существенной ценности в плане историко-культурного наследия. В отдельных случаях (2 старинные часовенки на оз. Аян) охрана осуществляется инспекторами и научными сотрудниками заповедника при проведении других плановых работ.

6.1.6. Достопримечательные промышленные объекты

Промышленные объекты, доступные для посещения туристами, отсутствуют.

6.1.7. Объекты территории, с которым связаны местные легенды

На территории города располагаются следующие объекты, связанные с местными легендами:

- скульптура «Северный человек» (если прошептать на ухо ему свое желание, оно сбудется);
- школа № 1 (при строительстве школы, заключенные обнаружили в вечной мерзлоте мамонтенка и съели его);
- озеро Долгое (утоплен атомный реактор);
- скульптура «Норильчанка» на берегу озера Долгого (создана для испытания морозостойкой марки бетона, в разное время жители города называли ее – геолог, снайпер, первая учительница);
- здание Железнодорожного вокзала (в охладительном техническом водоеме напротив утоплена скульптура Иосифа Сталина, ранее стоявшая на площади перед вокзалом).

6.1.8. Топ экскурсий

1. **Обзорная экскурсия в МБУ «МВК «Музей Норильска»** – краткий рассказ об истории города, знакомство с постоянными экспозициями «Территория» (история освоения северных территорий), акцент на экспозиции «Пересмотру не подлежит» (рассказ об одном из крупнейших лагерей ГУЛАГа – Норильлаге), а также временными выставками музея. Пешеходная экскурсия для любой возрастной категории, продолжительность 60 минут.

2. **Экскурсия по экспозиции «Территория»** – знакомство с флорой и фауной, уникальными природными объектами полуострова Таймыр, традициями и бытом малочисленных народов Крайнего Севера, историей освоения северных территорий. В экспозиции представлены коллекция этнографии народностей Таймыра, естественнонаучная и историко-бытовая коллекции музея. Визуальный образ дополняют четыре диорамы «Лето», «Осень», «Зима», «Весна». Пешеходная экскурсия для любой возрастной категории, продолжительность 60 минут.

3. **Экскурсия в доме-музее «Первый дом Норильска»** – история Первого дома Норильска, быт первых геологических экспедиций 1920-х гг., уникальные предметы и личные вещи семьи Н.Н. и Е.И. Урванцевых. Пешеходная экскурсия для любой возрастной категории, продолжительность 40 минут.

4. **Автобусная экскурсия по Центральному району МО город Норильск.** История поселка, города Норильск – от первых строений из камня 40-х гг. в «старом городе» до современных зданий. Экскурсанты посетят площадь Памяти героев с памятником-мемориалом «Героям войны и труда», мемориальный комплекс «Норильская Голгофа», расположенный у подножия горы Шмидта, где находилось первое городское кладбище - место захоронения в 1935-56 гг. тысяч умерших и расстрелянных з/к Норильлага. Автобусная экскурсия для любой возрастной категории, продолжительность 50 минут.

5. **Обзорная экскурсия в Талнахском филиале МБУ «МВК «Музей Норильска»** – краткий рассказ об истории Талнахских месторождений, знакомство с постоянными экспозициями «Талнах. От первой скважины к новым горизонтам», «Обитатели Таймырских заповедников», а также временными выставками. Пешеходная экскурсия для любой возрастной категории, продолжительность 40 минут.

6. **Автобусная экскурсия по району Талнах** – рассказ об истории поселка, города, района Талнах, историей горнорудных предприятий, старого «поселка геологов», посещение памятника «Первым!», памятного знака «Здесь начинался Талнах» и др. Автобусная экскурсия для любой возрастной категории, продолжительность 40 минут.

Для организации экскурсии необходимо подать заявку по телефону: 8(3919)46-13-27, e-mail: museum_npr.koo@mail.ru; 8(3919)44-27-81, e-mail: museum_npr.koo@mail.ru (Талнахский филиал).

6.1.9. Уникальная еда

Блюда из мяса дикого северного оленя – оленина занимает одно из первых мест по диетическим свойствам, гастрономическим и вкусовым качествам среди других сортов мяса. В норильских магазинах можно приобрести сырокопченую колбасу, чипсы, пельмени из оленины, колбаски, фарш, сардельки и многое другое. В меню норильских ресторанов и кафе присутствуют блюда из мяса дикого северного оленя. Юкола – сыровяленые кусочки оленины. Строганина - тонкие стружки или ломтики сырой мороженой рыбы (сига, чира, муксуна) или оленины со специями (черный перец, соль). Сугудай – кушанье из свежей сырой рыбы в рассоле из уксуса, лука со специями (черный перец, соль).

6.1.10. Туристские экскурсионные маршруты

Название маршрута	Характеристика маршрута (тематика маршрута, год начала функционирования маршрута, сертифицированность, категория сложности)	Описание маршрута (цель и объекты показа)	Расположение (пункты, через которые пролегает маршрут), протяженность маршрута, продолжительность	Вид транспорта на маршруте	Организатор маршрута, контакты
Экскурсионный тур «Затерянный мир плато Путорана»	<p>Требования к подготовке участников: маршрут доступен для людей с полноценными физическими возможностями, особой спортивной подготовки не требует.</p> <p>Осуществление тура возможно только при наличии хороших погодных условий на плато Путорана</p>	<p>Комплексные натуралистические наблюдения в уникальном районе Горной Арктики. Двухдневная экскурсия на плато Путорана с посещением основных достопримечательностей – водопадов, каньонов, озер-фьордов</p>	<p>Протяженность: 760 км, Длительность: 32 часа, Количество полетных часов: 8, Период функционирования: 25, июня – 10 сентября, Установленная нагрузка: 1 группа (12 человек) в 2 недели, 72 человека в сезон (лимитирующий фактор – беспокойство путоранского снежного барана и орлана-белохвоста – редкие исчезающие виды, занесенные в Красную книгу РФ)</p>	<p>Вертолетная экскурсия: Аэропорт Валек – р. Ирkinда (водопад «Китобо-Орон») – г. Чайя-Кит – озеро Кета – озеро Аян – озеро Дулук – к. Большой Хонна-Макит – Аэропорт Валек.</p>	<p>ФГБУ «Объединённая Дирекция заповедников Таймыра» 8 (3919) 31-17-27, www.zapovedsever.ru</p>
Экскурсионный тур «Китобо-Орон» - черное и белое»	<p>Требования к подготовке участников: Маршрут доступен для людей с полноценными физическими возможностями, особой спортивной</p>	<p>Знакомство с такими явлениями как каньон, кулуар, грот, водопад, висящая наледь. Однодневная экскурсия, знакомящая посетителей с типичными ландшафтами плато Путорана и самым</p>	<p>Протяженность: 375 км, Длительность: 8 часов, Количество полетных часов: 3, Период функционирования: 1 июля – 1 сентября, Установленная нагрузка:</p>	<p>Вертолетная экскурсия: Аэропорт Валек – оз. Кета – озеро Кутарамакан – р. Ирkinда – водопад «Китобо-Орон» (посадка) – аэропорт</p>	<p>ФГБУ «Объединённая Дирекция заповедников Таймыра» 8 (3919) 31-17-27, www.zapovedsever.ru</p>

	подготовки не требует	красивым водопадом России - Большой Иркиндинский водопад (водопад «Китобо-Орон»), высота 27 м.	1 группа (12 человек) в неделю, 108 человек в сезон	Валек	
Экскурсионный тур «Здесь вам не равнина...»	Маршрут требует определенной спортивной подготовки, базового походного опыта и специальной экипировки	Знакомство с высотной поясностью в горах Путорана, флористическим разнообразием, ледниковой деятельностью	Протяженность: 396 (12 км пеший ход), Длительность: 24 часа, Количество полетных часов: 5, Период функционирования: 1 июля – 1 сентября, Установленная нагрузка: С 1.07-24.07 1 группа (8 человек) в неделю, (лимитирующий фактор - беспокойство птиц в период гнездования). С 25.07 по 1.09 – 2 группы (по 8 человек) в неделю. Всего 112 человек в сезон	Вертолетная экскурсия: Аэропорт Валек – озеро Кутарамакан – пешая часть – озеро Кета – аэропорт Валек	ФГБУ «Объединённая Дирекция заповедников Таймыра» 8 (3919) 31-17-27, www.zapovedsever.ru
Экскурсионный маршрут «Плачущие скалы»	Маршрут доступен для людей с полноценными физическими возможностями, особой спортивной подготовки не требует	Знакомство с каскадами водопадов, скальными террасами, прибрежными ландшафтами озера Лама	Протяженность: 2,5 км, Длительность: 4 часа 50 мин., Период функционирования: июль-сентябрь, Установленная нагрузка: 10 человек	Водно-пешая экскурсия по озеру Лама и его окрестностям с посещением достопримечательности «Плачущие скалы»	ФГБУ «Объединённая Дирекция заповедников Таймыра» 8 (3919) 31-17-27, www.zapovedsever.ru
Экскурсионный маршрут «Озеро Лама – жемчужина Российского Заполярья»	Маршрут доступен для людей с полноценными физическими возможностями, особой спортивной подготовки не требует	Экскурсия по озеру Лама с осмотром прибрежных ландшафтов, каскадов водопадов, цирков, прибрежных террас	Протяженность: 2,5 км Длительность: 4 часа Период функционирования: июль-сентябрь Установленная нагрузка: 5 человек	Водная экскурсия	ФГБУ «Объединённая Дирекция заповедников Таймыра» 8 (3919) 31-17-27, www.zapovedsever.ru

Экскурсионный маршрут «Большие норильские озера»	Маршрут доступен для людей с полноценными физическими возможностями, особой спортивной подготовки не требуется	Осмотр прибрежных ландшафтов, горного рельефа, каньонов, водопадов; знакомство с историей туристических объектов на прибрежной территории	Протяженность: 2,5 км, Длительность: 6 –7 часов, Период функционирования: июль-сентябрь, Установленная нагрузка: 5 человек	Водная экскурсия по Большим Норильским озерам: озеро Лама, озеро Мелкое, рекам Норилка, Талая	ФГБУ «Объединённая Дирекция заповедников Таймыра» 8 (3919) 31-17-27, www.zapovedsever.ru
Экскурсионный маршрут «Экскурсия по этнографическому музею»	Подготовки не требует	Экскурсия по экспозициям этнографического музея. Знакомство с особенностями быта и уникальной коллекцией предметов оленеводства, художественного творчества	Длительность: 1-1,5 часа, Период функционирования: июль-сентябрь, Установленная нагрузка: Ограничений нет	Водно-пешая экскурсия	ФГБУ «Объединённая Дирекция заповедников Таймыра» 8 (3919) 31-17-27, www.zapovedsever.ru
Экскурсионный маршрут «По следам древних эвенкийских охотников»	Маршрут доступен для людей с полноценными физическими возможностями, особой спортивной подготовки не требует	Экскурсия с посещением достопримечательностей: «Шаманские ворота», «Эвенкийское стойбище». Знакомство с традициями, обычаями и промысловой деятельностью эвенков	Протяженность: 2,5 км, Длительность: 4 часа, Период функционирования: июль-сентябрь, Установленная нагрузка: 10 человек	Водно-пешая экскурсия	ФГБУ «Объединённая Дирекция заповедников Таймыра» 8 (3919) 31-17-27, www.zapovedsever.ru
Зимний снегоходный маршрут «В поисках снежного барана»	Маршрут доступен для людей с полноценными физическими возможностями, особой спортивной подготовки не требует, дети до 18 лет на маршрут не допускаются	На склонах реки Буниасяк можно воочию наблюдать путоранского снежного барана, и следы его жизнедеятельности	Протяженность маршрута 38 километров Предполагаемое время прохождения маршрута 8 часов Сезонность использования маршрута: 1 марта – 1 мая, не более 5 групп в месяц, 8 человек в группе	Способ передвижения посетителей по маршруту – снегоход	ФГБУ «Объединённая Дирекция заповедников Таймыра» 8 (3919) 31-17-27, www.zapovedsever.ru
Вертолётная экскурсия №1	Облет доступен для людей с полноценными физическими возможностями,	Посещение водопадов: Большого Иркингдинского (27 метров), Яктальского и Хонномакитского водопадов. Осмотр	Протяженность: около 900 км. Длительность: 8 часов. Количество полетных часов: около 5	Вертолетная экскурсия (однодневная), знакомящая посетителей с типичными	Туристическое агентство «Путораны Тур» 89135300177, 89135081206, 38-33-84

	особой подготовки не требует	каньонов каньонов р. Хоронен и Бунисяк, сотен водопадов, высотой от 10 до 70 метров, образующих каскады, самого плато, десятков озер, в том числе Лама, Кутарамакан, Аян. Знакомство с историей туристических объектов на прибрежной территории	Численность группы: 10-12 человек, 2-3 сопровождающих Период функционирования: 1 июня – 1 октября.	ландшафтами плато Путорана. Гидропорт Валек – восточный конец оз. Лама, база Бунисяк, посадка – р. Хоронен – вершина р. Токингда – устье реки Кутарамакан – озеро Кутарамакан – устье реки Иркингда – водопад Китобо-Орон, на реке Иркингда, посадка – р. Иркингда – оз. Манумакли – р. Нерал – р. Яктали – водопады на стрелке рек Яктали – Дулисмар, посадка – р. Яктали – р. Нерал – оз. Манумакли (Аяновская) – озеро Аян – р. Аян, – устье р. Большой Хоннамакит – водопад на реке Большой Хоннамакит, посадка – р. Большой Хоннамакит – р. Бунисяк – озеро Лама, база Бунисяк, посадка – гидропорт Валек	www.putorana.land
Вертолётная экскурсия №2	Облет доступен для людей с полноценными физическими возможностями, особой подготовки не требует	Облет центральной, самой недоступной, практически не посещаемой, части плато. Осмотр самого высокого водопада России – Кындинского водопада (108 метров прямого	Протяженность: около 1000 км, Длительность: 8 часов, Количество полетных часов: около 5,5 Численность группы: 10 – 12 человек,	Вертолетная экскурсия (однодневная), знакомящая посетителей с типичными ландшафтами плато Путорана.	Туристическое агентство «Путораны Тур» 89135300177, 89135081206, 38-33-84 www.putorana.land

		падения воды) и др.	2-3 сопровождающих, Период функционирования: 1 июня – 1 октября.	Гидропорт Валек – восточный конец оз. Лама, база Бунисяк, посадка – р. Хойси – вершина р. Средний Хикикаль, посадка – р. Нижний Хикикаль – р. Моя-Ачин – р. Кутарамакан – оз. Нерал – оз. Манумагли – оз. Аян – р. Капчуг – вершина р. Котуй – оз. Харпича – р. Хусана – р. Хибарба – р. Кында – Кындинский водопад (108 метров), посадка – р. Хибарба – р. Оран – Орановский водопад, посадка – г. Камень (1701 метр) – р. Амнундакта – р. Гулями – Верхний Хикикаль – р. Бунисяк – озеро Лама, база Бунисяк, посадка – гидропорт Валек	
Вертолётная экскурсия №3	Облет доступен для людей с полноценными физическими возможностями, особой подготовки не требует	Однодневная экскурсия, знакомящая посетителей с типичными ландшафтами плато Путорана	Протяженность: около 950 км, Длительность: 8 часов, Количество полетных часов: около 5,2, Численность группы: 10-12 человек, 2-3 сопровождающих, Период функционирования: 1 июня – 1 октября.	Вертолетная экскурсия. Гидропорт Валек – восточный конец оз. Лама, база Бунисяк, посадка – р. Векхикай – р. Дынкенгда – оз. Собачье – р. Токинда – р. Кутарамакан – оз. Кутарамакан – устье реки Иркинда –	Туристическое агентство «Путораны Тур» 89135300177, 89135081206, 38-33-84 www.putorana.land

				<p>водопад Китобо-Орон, на реке Иркинда, посадка – р. Кутарамакан – оз. Хантайское – южная штанина оз. Хантайское – р. Талая – оз. Дюпкун – р. Большая Гагарья – водопад Два брата, посадка – оз. Дюпкун – р. Курейка – Курейский водопад, посадка – р. Яктали – водопады на стрелке рек Яктали – Дулисмар, посадка – р. Яктали – р. Нерал – оз. Манумакли – р. Иркинда – оз. Кутарамакан – оз. Кета – оз. Накомьякен – оз. Собачье – озеро Лама, база Бунисяк, посадка – гидропорт Валек</p>	
Вертолётная экскурсия №4	Облет доступен для людей с полноценными физическими возможностями, особой подготовки не требует	Однодневная экскурсия, знакомящая с типичными ландшафтами плато Путорана. Посещение Хонномакитского, и двух, более чем сто метровых водопадов. Осмотр цирка в вершине р. Геологическая, каскады водопадов р. Мойя-Чин, каньона в вершине р. Бунисяк, сотни	Протяженность: около 900 км, Длительность: 8 часов, Количество полетных часов: около 5,2, Численность группы: 10 – 12 человек, 2-3 сопровождающих, Период функционирования: 1 июня – 1 октября	Вертолетная экскурсия. Гидропорт Валек – восточный конец оз. Лама, база Бунисяк, посадка – р. Бучарама – р. Геологическая – цирк в вершине р. Геологическая, посадка – р. Большой Хонномакит – водопад на реке Большой	Туристическое агентство «Путораны Тур» 89135300177, 89135081206, 38-33-84 www.putorana.land

		<p>водопадов, высотой от 10 до 70 метров, десятков озер, в том числе Лама, Аян. Знакомство с типичными ландшафтами плато Путорана: кулуар, грот, висящая наледь, столбчатая отдельность, снежник и многое другое</p>		<p>Хоннамакит, посадка – р. Аян – оз. Аян – водопад высотой около 103 метров на притоке оз. Аян – р. Амнундакта – водопад высотой около 104 метров на боковом притоке Амнундакты – оз. Монумагли – р. Кутарамакан – р. Мойя-Чин, – р. Верхний Хикикаль – вершина р. Бунисяк, посадка – озеро Лама, база Бунисяк, посадка – гидропорт Валек</p>	
<p>Вертолётная экскурсия №5</p>	<p>Может проводится при отсутствии хорошей погоды и, как следствие, невозможность длительных облетов над плато Путорана, или как отдельная, относительно не дорогая, но позволяющая увидеть основные особенности плато Путорана.</p>	<p>Познавательная экскурсия над водопадом в вершине р. Хойси, каньоном в вершине р. Бунисяк, над плато, рядом с которым сохранились следы присутствия исчезнувшей цивилизации, множество водопадов высотой от 10 до 70 метров, как отдельных, так образующих великолепные каскады, самим плато, десятками озер. Знакомство с типичными ландшафтами плато Путорана: кулуар, грот, висящая наледь, столбчатая отдельность, снежник и многое другое</p>	<p>Протяженность: около 600 км, Длительность: 6 часов, Количество полетных часов: около 3,5, Численность группы: 10 –12 человек, 2 –3 сопровождающих, Период функционирования: 1 июня – 1 октября</p>	<p>Вертолетная экскурсия. Гидропорт Валек – восточный конец оз. Лама, база Бунисяк, посадка – р. Хойси, до большого водопада в вершине, посадка – обратно по долине р.Хойси, до впадения в оз. Лама – вверх по долине р. Бунисяк, до каньона в ее вершине, посадка – обратно по долине р. Бунисяк – оз. Лама до впадения р. Бучарама –вверх по долине р. Бучарама до устья р. Геологическая – вверх по р. Геологическая до</p>	<p>Туристическое агентство «Путораны Тур» 89135300177, 89135081206, 38-33-84 www.putorana.land</p>

				огромного цирка в ее вершине, посадка – возвращение по долинам Геологическая и Бучарама и далее до базы Бунисяк – озеро Лама, база Бунисяк, посадка – гидропорт Валек	
Эколого-этнографический тур «Великолепие Северного сияния»	Одиннадцативный, эколого-познавательный тур. Маршрут на турбазу Бунисяк, расположенную на озере Лама	Уникальность тура – вероятность неоднократно любоваться северными сияниями, которые регулярно бывают в этом районе в сентябре. Чистейший горный воздух позволяет в полной мере насладиться уникальным явлением	Длительность: 11 дней/ 10 ночей, Группа: от 6 до 30 человек, Сроки заездов: 2 сентября – 16 сентября	Способ передвижения посетителей по маршруту – снегоход	Туристическое агентство «Путораны Тур» 89135300177, 89135081206, 38-33-84 www.putorana.land
«К ледопадам плато Путорана»	Девятидневный, эколого-познавательный тур. Маршрут на турбазу Бунисяк, расположенную на озере Лама	Зимний снегоходный тур на турбазу Бунисяк, которая находится в самом удаленном, восточном конце озера Лама в горах Путорана в экологически чистом районе. База уникальна тем, что стоит на месте силы - рядом с Шайтан-горой. Вечерние экскурсии по уникальному историко-этнографическому музею, богатому редкими экспонатами, расположенному в холлах трёхэтажного гостевого дома	Протяжённость тура: 150 км, Длительность: 9 дней/ 8 ночей, Группа: от 4 до 10 человек, Сроки заездов: 15 марта – 15 мая	Способ передвижения посетителей по маршруту – снегоход	Туристическое агентство «Путораны Тур» 89135300177, 89135081206, 38-33-84 www.putorana.land

«Эконом тур на турбазу Бунисяк»	Восьмидневный ЭЖОН Ом тур, на турбазу Бунисяк, расположенную в центральной части плато Путорана	Тур предназначен для самостоятельных людей, предпочитающих свободный, не связанный лишними экскурсиями и программами отдых. При желании (за отдельную плату), можно на месте присоединится к любой дополнительной экскурсии	Длительность: 8 дней/ 7 ночей, Группа: от 1 до 25 человек, Сроки заездов: 1 июля – 10 октября	Водно-пешая экскурсия. Причал Валек - база Бунисяк - Причал Валек.	Туристическое агентство «Путораны Тур» 89135300177, 89135081206, 38-33-84 www.putorana.land
Эколого-этнографический тур «В гостях у белого шамана»	Десятидневный, эколого-познавательный тур. Маршрут на турбазу Бунисяк, расположенную на озере Лама	Проживание на туристической базе «Бунисяк». Турист обязан соблюдать: основные положения инструктажа по технике безопасности, выполнять распоряжение егеря – руководителя группы на всем маршруте.	Протяжённость тура: 150 км, Длительность: 10 дней/ 9 ночей, Группа: от 6 до 30 человек, Сроки заездов: 1 июля – 23 сентября	Водно-пешая экскурсия. Причал Валек - база Бунисяк - Причал Валек.	Туристическое агентство «Путораны Тур» 89135300177, 89135081206, 38-33-84 www.putorana.land

МВК «Музей Норильска» (Центральный район, пр. Ленинский, 14) предлагает следующие тематические экскурсионные маршруты для норильчан и гостей территории по предварительным заявкам:

МВК «Музей Норильска» (Центральный район, пр. Ленинский, 14) предлагает следующие тематические экскурсионные маршруты для норильчан и гостей территории по предварительным заявкам:

1. **«Заповедный край»** – знакомство с удивительной и неповторимой природой полуострова Таймыр. Маршрут включает в себя:

- экскурсию по экспозиции «Территория» Музея Норильска – знакомство с флорой и фауной полуострова Таймыр (40 минут);
- автобусную экскурсию по маршруту «Центральный район МО город Норильск – район Талнах» с заездом на территорию профилактория «Валек», на территории которого содержатся два бурых медведя в клетке (60 минут);
- тематическую экскурсию «Обитатели Таймырских заповедников» в Талнахском филиале Музея Норильска с рассказом о заповедных территориях полуострова и их обитателях (40 минут);
- пешеходную экскурсию с посещением ближайшего к городу водопада «Красные камни». Природный объект расположен у отрогов гор Хараелах, являющихся в свою очередь отрогами плато Путорана (4 часа).

По желанию группы в экскурсионный маршрут можно включить просмотр видеofilмов о природе полуострова (режиссер Василий Сарана), посещение ФГБУ «Объединенная дирекция заповедников Таймыра» (по согласованию).

Также возможно экскурсионное сопровождение туристической группы на озеро Лама с посещением Мемориального комплекса балтийским офицерам и Дома отдыха на озере Лама, построенного заключенными Норильлага, и/или этнографического музея Олега Крашевского на базе отдыха «Путораны» (по согласованию и при наличии транспорта).

2. **«Этнография»** – знакомство с секретами выживания на просторах тундры, промысловой деятельностью, бытом, традициями, обрядами и фольклором коренных малочисленных народов Крайнего Севера. Маршрут состоит из двух частей.

Часть первая:

- экскурсию по экспозиции «Территория» Музея Норильска – знакомство с коренными малочисленными народами полуострова Таймыр с просмотром фильма «Рисованное железо Ня» (60 минут);
- посещение музея Норильского колледжа искусств – знакомство с работами студентов и выпускников отделения «Декоративно-прикладное искусство и народные промыслы». Расшитые бисером маски и панно, скульптурные композиции из дерева, бивня мамонта, рога оленя, сказочно красивые, украшенные бисерным шитьем и плетением, костюмы – здесь каждая работа наполнена духовной красотой Севера (40 минут) (по согласованию);

Часть вторая:

- автобусная экскурсия по маршруту «г. Норильск – г. Дудинка» (2,5 часа),
- экскурсия по экспозиции Таймырского краеведческого музея, который является хранителем уникальных коллекций, аналогов которым нет ни в одном музее мира. Это, прежде всего, шаманские костюмы, культовые предметы нганасан и энцев (1 час) (по согласованию),
- Посещение этнографического парка «Таймыр Моу» Городского центра народного творчества (1 час) (по согласованию).

3. **«Первым!»** – история открытий месторождений и строительства горнорудных предприятий Норильского промышленного района. Экскурсионный маршрут состоит из двух частей: рассказ о начальном этапе освоения территории района и рассказ о появлении и развитии поселка, города, района Талнах:

Часть первая:

- тематическая экскурсия «Геологическое освоение НПП» в Музее Норильска – история открытия и изучения норильских месторождений каменного угля, медно-никелевых руд, природного газа и пр. (40 минут),

- экскурсия в доме-музее «Первый дом Норильска» – знакомство бытом геологических экспедиций 1920-х гг. (40 минут),
- автобусная или пешеходная экскурсия по «Старому городу» с посещением памятного знака «Нулевой пикет» (40 минут).

Часть вторая:

- автобусная экскурсия по маршруту «Центральный район МО город Норильск – район Талнах» с остановкой на мосту через реку Норильская (1 час),
- автобусная экскурсия по району Талнах с посещением промышленных площадок горнорудных предприятий (рудник Таймырский, Маяк - по согласованию), памятника «Первым!» (40 минут),
- тематическая экскурсия по выставке «Талнах. От первой скважины к новым горизонтам» в Талнахском филиале музея (40 минут),
- пешеходная экскурсия по району Талнах «История одной улицы» (по ул. Бауманская) с посещением смотровой площадки (Пятый микрорайон) (40 минут),

4. **«Пересмотру не подлежит»** – история Норильского лагеря, созданного для промышленного освоения районов Красноярского края, богатых рудными и угольными месторождениями. Маршрут включает в себя:

- тематическую экскурсию по выставке «Пересмотру не подлежит» в Музее Норильска, где представлен фонд истории Норильлага, включающий в себя письменные и фотоисточники, личные вещи и предметы быта узников Норильского лагеря (40 минут),
- пешеходную экскурсию по Центральному району Норильска с рассказом о памятниках и памятных знаков, посвященных жертвам политических репрессий 30-50-х гг. (40 минут)
- автобусную экскурсию по Центральному району МО город Норильск с посещением мемориального комплекса «Норильская Голгофа», расположенный у подножия горы Шмидта, где находилось первое городское кладбище - место захоронения в 1935-56 гг. десятков тысяч умерших и расстрелянных з/к Норильлага (1 час).

5. **«Гигант Заполярья»** – история становления металлургического производства:

- автобусная экскурсия по промплощадке «Норильск» - Медный, Никелевый завод, НОФ с посещением смотровой площадки рудника открытых работ «Медвежий ручей» (по согласованию) (1 час).
- посещение ведомственного музея НЖД (по согласованию) (40 минут),
- автобусная экскурсия «Норильск–Дудинка» с посещением мемориального комплекса «Первостроителям Норильска» (мост через реку Амбарная и паровоз ГР № 274) (2,5 часа).

6. **«Жемчужина Заполярья»** – увлекательное путешествие в историю становления норильской архитектуры.

- пешеходная экскурсия по историко-архитектурной части Норильска с рассказом об истории строительства комплекса застройки Октябрьской и Гвардейской площади, Ленинского проспекта и улицы Севастопольской (40 минут),
- автобусная экскурсия по Центральному району Норильска от Первого Дома Норильска до спортивно-развлекательного комплекса «Арена-Норильск» с посещением «Старого города» (Пожарное депо, Дом инженерно-технического работника, площадь Завенягина) (1 час).

7. **«Память»** – знакомство с памятниками истории и культуры, которые хранят память о значимых событиях в истории Норильска, о выдающихся норильчанах, о трагическом и героическом прошлом комбината и города, о героях Великой Отечественной войны, о воинах, погибших в локальных войнах.

- автобусная экскурсия «Памятники и памятные места Норильска» по Центральному району МО город Норильск с посещением мемориального комплекса «Норильская Голгофа», площади Памяти героев и памятника-мемориала «Героям войны и труда», мемориала «Черный тюльпан» (1 час);
- тематическая лекция «Ушедший Норильск» в Музее Норильска – рассказ об утраченных памятниках Норильска (40 минут),
- экскурсия на норильское городское кладбище, где обрели свой последний приют известные норильчане (Н.Н. и Е.И. Урванцевы, Ю.А. Бариев и др.) (40 минут).

8. **«Война»** – рассказ об особом вкладе норильчан в Победу в Великой Отечественной войне, участии норильчан в современных локальных войнах и вооруженных конфликтах:

- тематическая экскурсия «Норильск в годы Великой Отечественной войны» в Музее Норильска (40 минут),

- пешеходная экскурсия по историко-архитектурной части Норильска с посещением площади Памяти героев, вечным огнем и памятником-мемориалом «Героям войны и труда» (40 минут),

- автобусная экскурсия по Центральному району с посещением «Старого города», группового памятника Героям Советского Союза В.И. Давыдову, С.А. Уганину, Д.А. Ковальчуку на норильском городском кладбище, мемориала «Черный тюльпан» (1 час).

9. **«Большой Норильск – Большие перспективы»**. Сегодня муниципальное образование «город Норильск» – это Центральный район, район Талнах, район Кайеркан и поселок Снежногорск. Мы предлагаем познакомиться с Большим Норильском на обзорных экскурсиях по районам города, музею и его филиалам.

- автобусная экскурсия по маршруту «Аэропорт «Норильск» - г. Норильск (1 час),

- автобусная экскурсия по Центральному району с посещением Музея Норильска и Первого дома Норильска (2,5 часа),

- автобусная экскурсия по району Талнах с посещением промышленных площадок горнорудных предприятий и Талнахского филиала Музея Норильска (2 часа).

10. **«Освоение Севера»** – рассказ о героических страницах исследования и освоения Арктики полярными путешественниками.

- экскурсия «Освоение Севера» в Музее Норильска (40 минут);

- экскурсия в Таймырском краеведческом музее повествует о героических страницах исследования и освоения Арктики полярными путешественниками (40 минут);

Для организации экскурсии необходимо подать заявку по телефону: 8 (3919) 46-06-46, адрес: г.Норильск, Ленинский пр-т, 14.